

SHEET 40

XL 44
3

XL 36
1

XL 37
2

XL 45
4

XL 46
5

Ayia Anna

Aradippou

XL 61
6

XL 52
7

XL 53
8

XL 54
9

XL 59
10

Δ1

XL 60
11

XL 61
12

Δ1

XL 62
13

SHEET 50

L 4
14

L 5
15

L 6
16

Δ Papalia

Klavdia

ΤΟΠΙΚΟ ΣΧΕΔΙΟ
ΛΑΡΝΑΚΑΣ

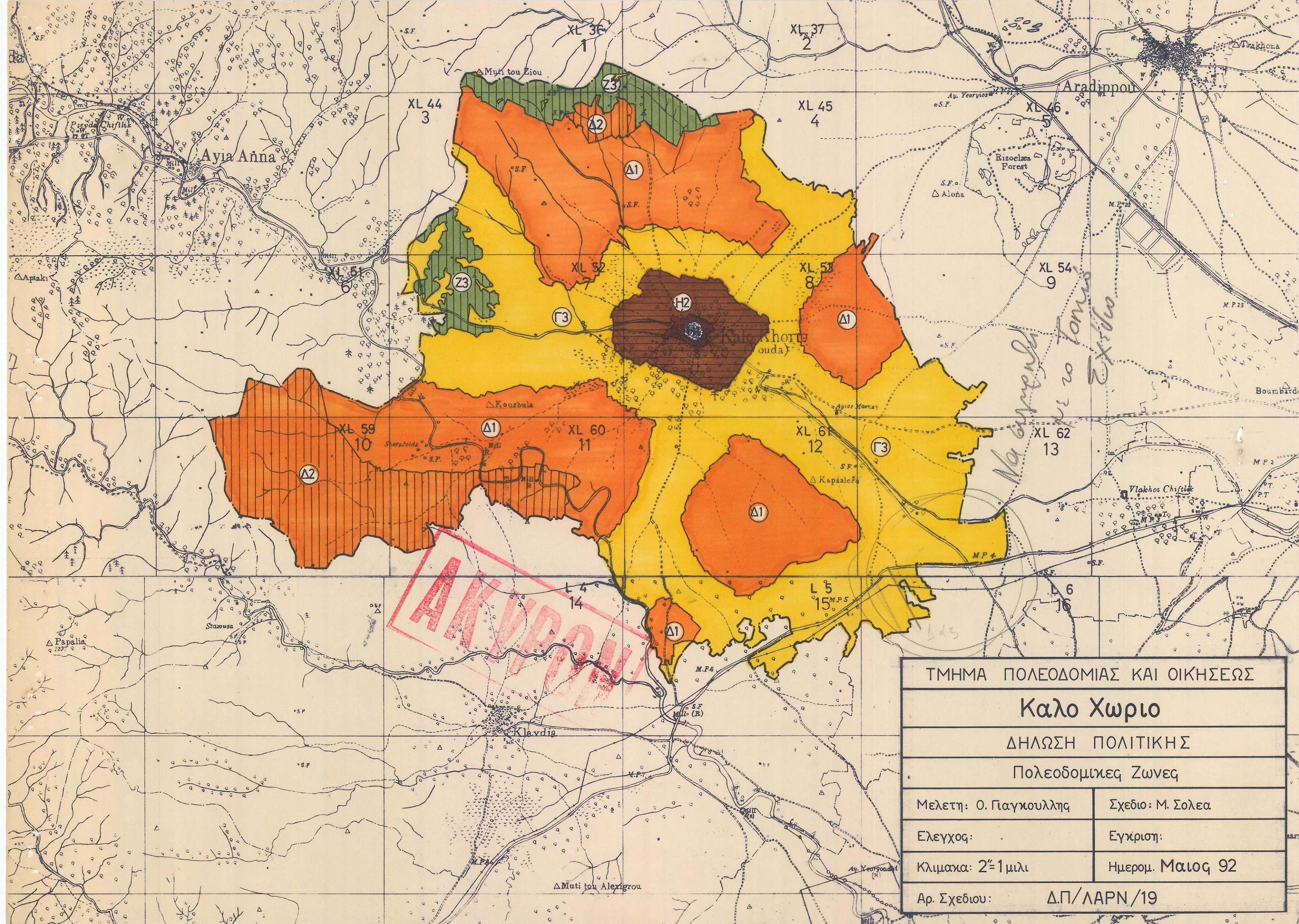
ΤΜΗΜΑ ΠΟΛΕΟΔΟΜΙΑΣ ΚΑΙ ΟΙΚΗΣΕΩΣ

Καλό Χωριό Λάρνακας

ΔΗΛΩΣΗ ΠΟΛΙΤΙΚΗΣ - ΑΝΑΘΕΩΡΗΣΗ 1996 - Δ
















Πολεοδομικές Ζώνες

Μελέτη: Χρ. Κυπριανού Φ. Ενωτιάδης	Σχέδιο: Χρ. Τυμβίου
Ελεγχος: <i>(Signature)</i> (Υπ.) ΧΡ/ΚΥΠΡΙΑΝΟΥ	Εγκριση: <i>(Signature)</i> (Υπ.) Γ. Παπαδόπουλος
Κλίμακα: 2" = 1 μίλι	Ημερομ: Απρίλιος 1996
Αρ. Σχ.: ΔΠ/ΑΝ96/Δ/ΛΑΡ 19	Αρ. Γνωστ.:
















ΤΜΗΜΑ ΠΟΛΕΟΔΟΜΙΑΣ ΚΑΙ ΟΙΚΗΣΕΩΣ	
Καλο Χωριο	
ΔΗΛΩΣΗ ΠΟΛΙΤΙΚΗΣ	
Πολεοδομικες Ζωνες	
Μελετη: Ο. Παγκουλλης	Σχεδιο: Μ. Σολεα
Ελεγχος:	Εγκριση:
Κλιμακα: 2"=1 μιλι	Ημερομ. Μαιος 92
Αρ. Σχεδιου:	Δ.Π/ΛΑΡΝ/19

**ΠΙΝΑΚΑΣ ΠΡΟΝΟΙΩΝ ΖΩΝΩΝ
ΔΗΛΩΣΗ ΠΟΛΙΤΙΚΗΣ**

	Ζώνη	Ανώτατος Συντελεστής Δόμησης	Ανώτατο Ποσοστό Κόλυψης	Ανώτατος Αριθμός Ορόφων	Ανώτατο Ύψος σε μέτρα
	H1	1.20:1	0.70:1	2/3	8.30/11.40
	H2	0.90:1	0.50:1	2	8.30
	H2β	0.80:1	0.45:1	2	8.30
	H3	0.60:1	0.35:1	2	8.30
	H4	0.40:1	0.25:1	2	8.30
	H4α	0.50:1	0.30:1	2	8.30
	H5	0.30:1	0.20:1	2	8.30
	H5α	0.35:1	0.20:1	2	8.30
	H6	0.20:1	0.20:1	2	8.30
	H6α	0.25:1	0.15:1	2	8.30
	H6β	0.20:1	0.15:1	2	8.30
	H7	0.15:1	0.15:1	2	8.30
	H8	0.10:1	0.10:1	2	8.30
	Π1	0.15:1	0.15:1	2	8.30
	Π2	0.10:1	0.10:1	2	8.30

H: Ζώνες με επικρατούσα χρήση την κατοικία.
 Π: Ζώνες παραθεριστικής κατοικίας.
 E1: Βιοτεχνική Ζώνη περιορισμένου βαθμού οχληρίας.
 E2: Βιοτεχνική Ζώνη αυξημένου βαθμού οχληρίας.
 B1: Βιομηχανική Ζώνη περιορισμένου βαθμού οχληρίας.
 B2: Βιομηχανική Ζώνη αυξημένου βαθμού οχληρίας.
 Δ1: Ζώνη στην οποία επιτρέπεται η ανέγερση υποστατικών για μαζική εκτροφή ζώων και πτηνών εξαιρουμένων των χοίρων.
 Δ2: Ζώνη στην οποία επιτρέπεται η ανέγερση υποστατικών για μαζική εκτροφή ζώων και πτηνών συμπεριλαμβανομένων των χοίρων.
 Γ: Γεωργικές Ζώνες.
 Ζ: Ζώνες Προστασίας (αρχαιολογικοί χώροι, χώροι φυσικής καλλονής, δάση, υδατοφράκτες, καλή γεωργική γή κλπ.).

	Ζώνη	Ανώτατος Συντελεστής Δόμησης	Ανώτατο Ποσοστό Κόλυψης	Ανώτατος Αριθμός Ορόφων	Ανώτατο Ύψος σε μέτρα
	E1	0.90:1	0.50:1	2	-
	E2	0.90:1	0.50:1	2	-
	B1	0.90:1	0.50:1	2	-
	B2	0.90:1	0.50:1	2	-
	Δ1	όπως καθορίζονται στη Δήλωση Πολιτικής			
	Δ2	όπως καθορίζονται στη Δήλωση Πολιτικής			
	Γ1	0.20:1	0.15:1	2	8.30
	Γ2	0.15:1	0.10:1	2	8.30
	Γ3	0.10:1	0.10:1	2	8.30
	Z1	0.06:1	0.06:1	2	8.30
	Z2	0.03:1	0.03:1	1	5.00
	Z3	0.01:1	0.01:1	1	5.00
	Z4	0.005:1	0.005:1	1	5.00

Σημειώσεις:

Για τις πιο πάνω ζώνες ισχύουν επιπρόσθετα οι πρόνοιες που καθορίζονται στο κείμενο της Δήλωσης Πολιτικής.

Π Ι Ν Α Κ Α Σ Π Ρ Ο Ν Ο Ι Ω Ν Ζ Ω Ν Ω Ν
" Δ Η Λ Ω Σ Η Π Ο Λ Ι Τ Ι Κ Η Σ "

	Ζώνη	Ανώτατος Συντελ. Δομήσεως	Ανώτατο Ποσοστό Κάλυψης	Ανώτατος Αριθμός Ορόφων	Ανώτατο Ύψος σε μέτρα
	H1	1.20:1	0.70:1	2/3	8.30/11.40
	H2	0.90:1	0.50:1	2	8.30
	H3	0.60:1	0.35:1	2	8.30
	H4	0.40:1	0.25:1	2	8.30
	H5	0.30:1	0.20:1	2	8.30
	H6	0.20:1	0.20:1	2	8.30
	H7	0.15:1	0.15:1	2	8.30
	H8	0.10:1	0.10:1	2	8.30
	Π	0.10:1	0.10:1	2	8.30
	E1	0.90:1	0.50:1	2	-
	E2	0.90:1	0.50:1	2	-

	Ζώνη	Ανώτατος Συντελ. Δομήσεως	Ανώτατο Ποσοστό Κάλυψης	Ανώτατος Αριθμός Ορόφων	Ανώτατο Ύψος σε μέτρα
	B1	0.90:1	0.50:1	2	-
	B2	0.90:1	0.50:1	2	-
	Δ1	Οπως καθορίζονται στη "Δήλωση Πολιτικής"			
	Δ2	Οπως καθορίζονται στη "Δήλωση Πολιτικής"			
	Γ1	0.20:1	0.15:1	2	8.30
	Γ2	0.15:1	0.10:1	2	8.30
	Γ3	0.10:1	0.10:1	2	8.30
	Z1	0.06:1	0.06:1	2	8.30
	Z2	0.03:1	0.03:1	1	5
	Z3	0.01:1	0.01:1	1	5
	Z4	0.005:1	0.005:1	1	5

- H: Ζώνες με επικρατούσα χρήση την κατοικία.
 Π: Ζώνη παραθεριστικής κατοικίας.
 E1: Βιοτεχνική Ζώνη περιορισμένου βαθμού οχληρίας.
 E2: Βιοτεχνική Ζώνη αυξημένου βαθμού οχληρίας.
 B1: Βιομηχανική Ζώνη περιορισμένου βαθμού οχληρίας.
 B2: Βιομηχανική Ζώνη αυξημένου βαθμού οχληρίας.
 Δ1: Ζώνη στην οποία επιτρέπεται η ανέγερση υποστατικών για μαζική εκτροφή ζώων και πτηνών εξαιρουμένων των χοίρων.
 Δ2: Ζώνη στην οποία επιτρέπεται η ανέγερση υποστατικών για μαζική εκτροφή ζώων και πτηνών συμπεριλαμβανομένων των χοίρων.
 Γ: Γεωργικές Ζώνες.
 Ζ: Ζώνες Προστασίας (αρχαιολογικοί χώροι, χώροι φυσικής καλλονής, δάση, υδατοφράκτες, καλή γεωργική γη).

Σημείωση: Για τις πιο πάνω ζώνες ισχύουν επιπρόσθετα οι πρόνοιες που καθορίζονται στο κείμενο της "Δήλωσης Πολιτικής".

XL.28.



XL.35.

XL.37.

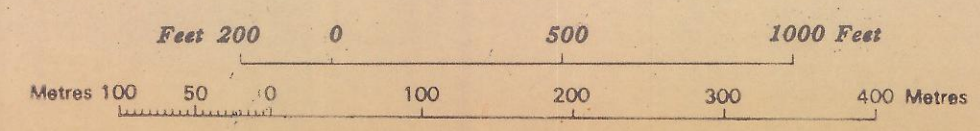
AYIA ANNA VILLAGE

ARADHIPPOU VILLAGE

See Plan on Scale 1 : 2500

Surveyed by Dept. of Lands & Surveys, 1916
 State Copyright Reserved
 Revised from D.L.O. plans, 1979, 1985

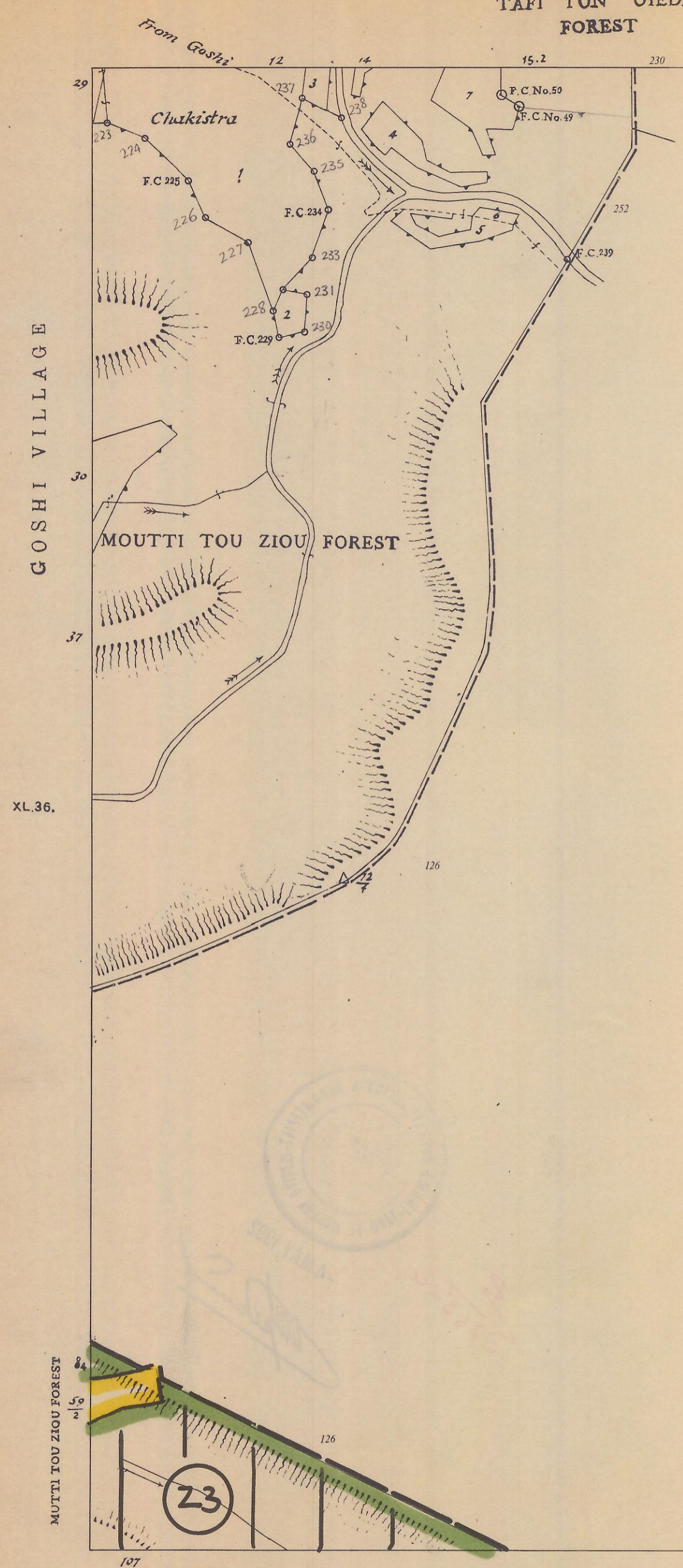
Scale 1 : 5000



XL.44.

KALOKHORIO VILLAGE

1



xL.36.

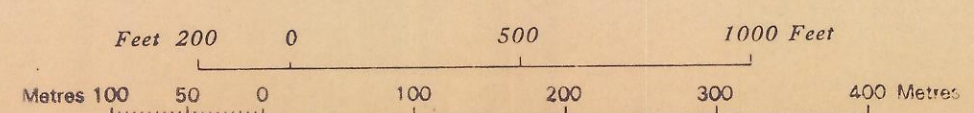
[See Plan on Scale 1:2500]

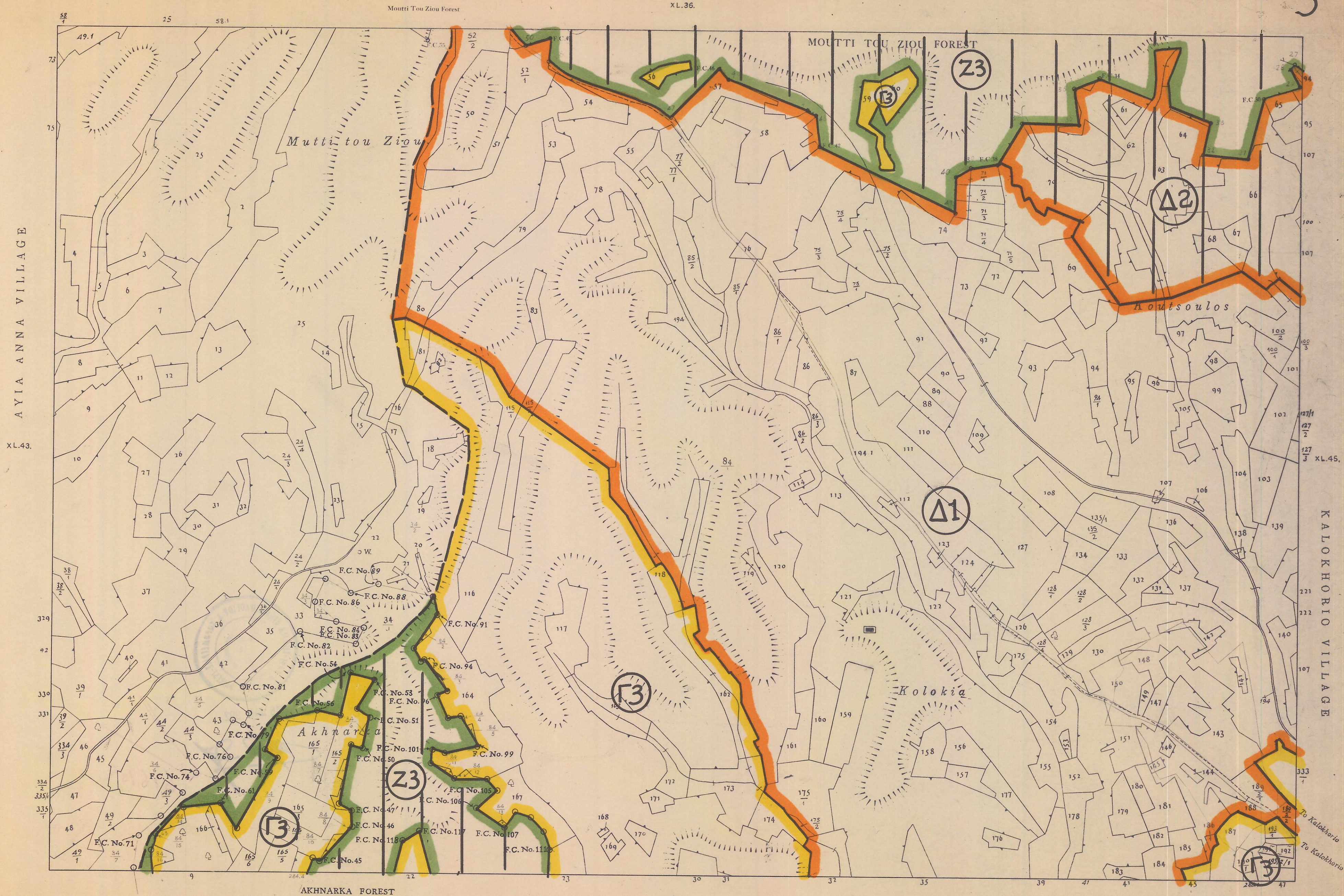
xL.45.

KALOKHORIO VILLAGE

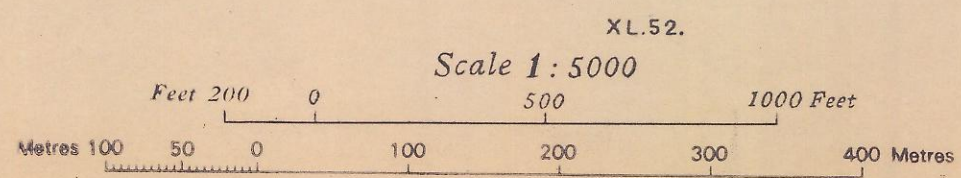
Surveyed by Dept. of Lands & Surveys, 1915
State Copyright Reserved
Revised from D.L.O. plans, 1979, 1985

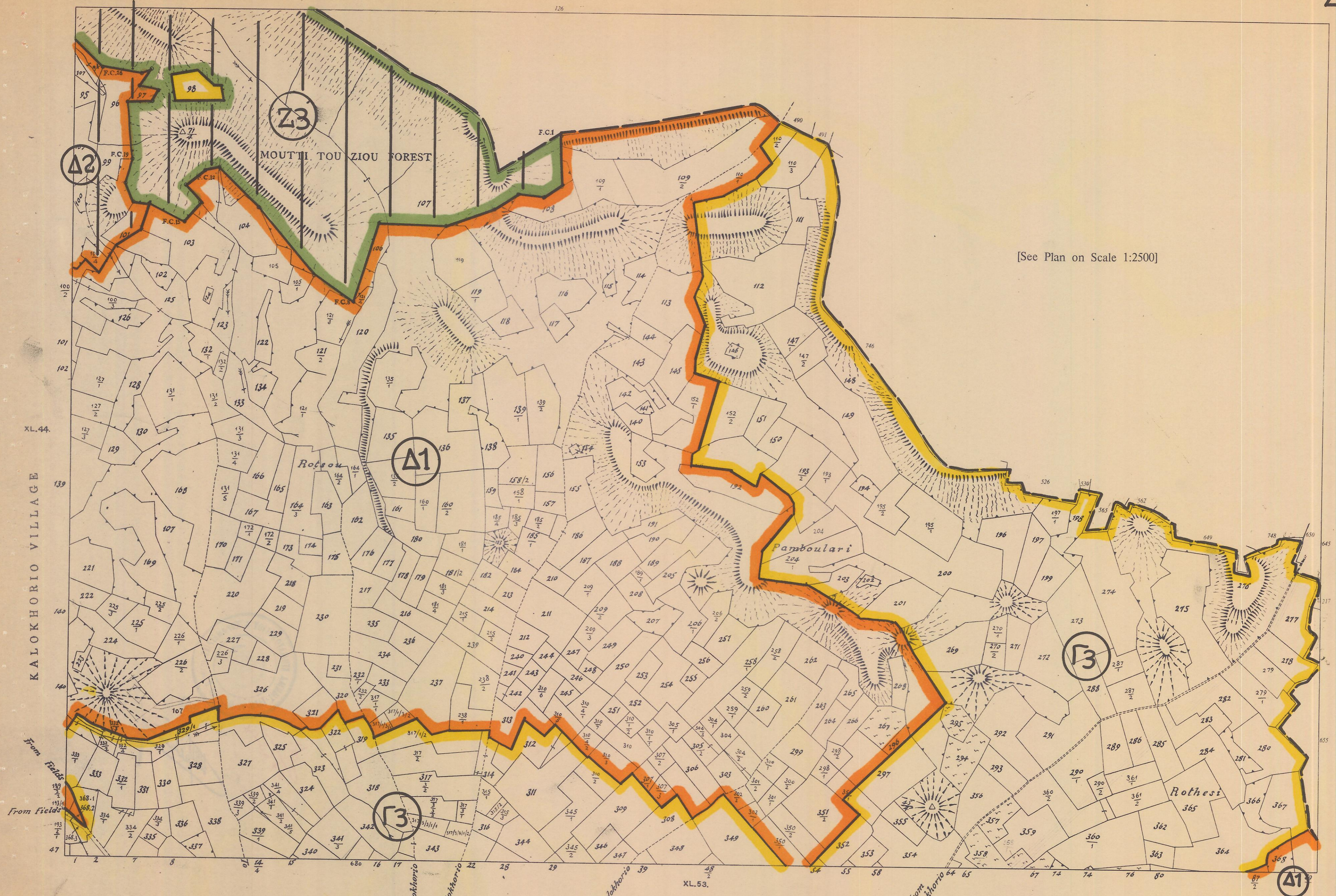
Scale 1 : 5000





Surveyed by Dept. of Lands & Surveys, 1915
 State Copyright Reserved
 Revised from D.L.O. plans. 1979, 1985





[See Plan on Scale 1:2500]

XL.44.

XL.46.

KALOKHORIO VILLAGE

From Fields
From Fields
From Fields

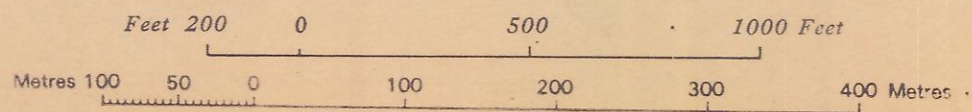
From Kalokhorio
From Kalokhorio

From Kalokhorio

From Kalokhorio

Surveyed by Dept. of Lands & Surveys, 1915
State Copyright Reserved
Revised from D.L.O. plans, 1979, 1985

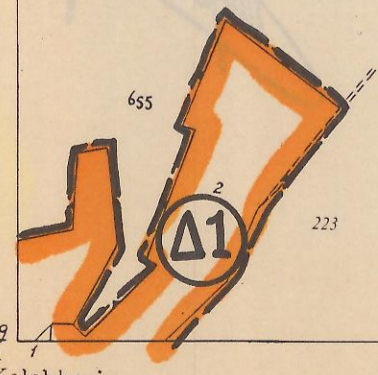
Scale 1 : 5000





[See Plan on Scale 1:2500]

XL.45.

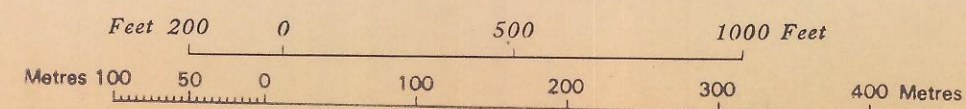


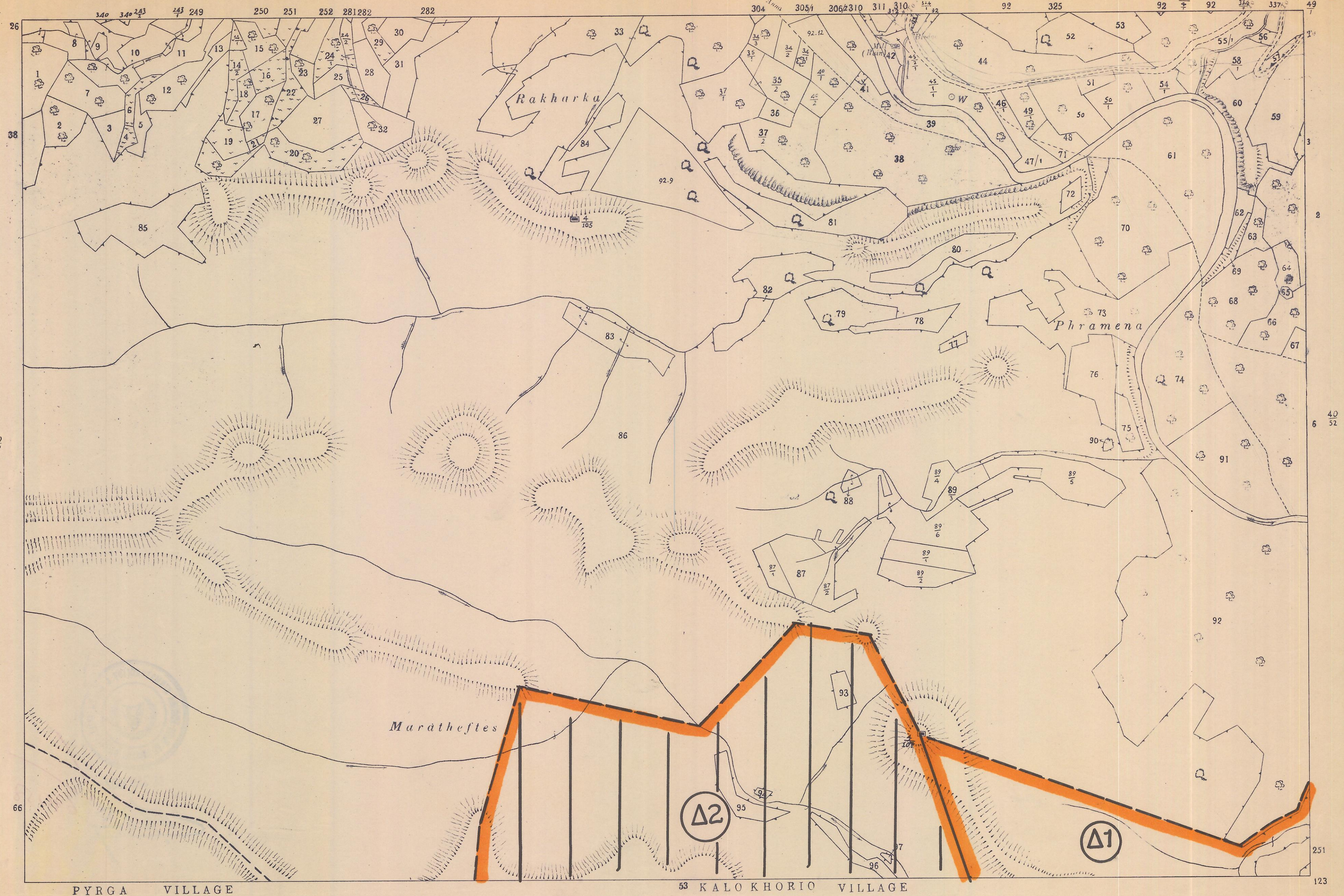
8g
2
Kalokhorio
Village

XL.54.

Surveyed by Dept. of Lands & Surveys, 1915
State Copyright Reserved
Revised from D.L.O. plans 1979, 1985

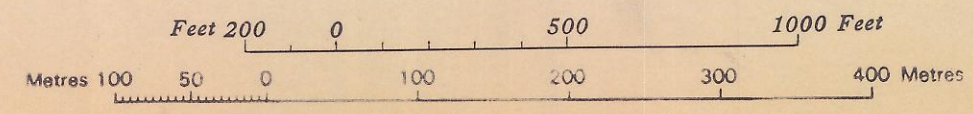
Scale 1:5000






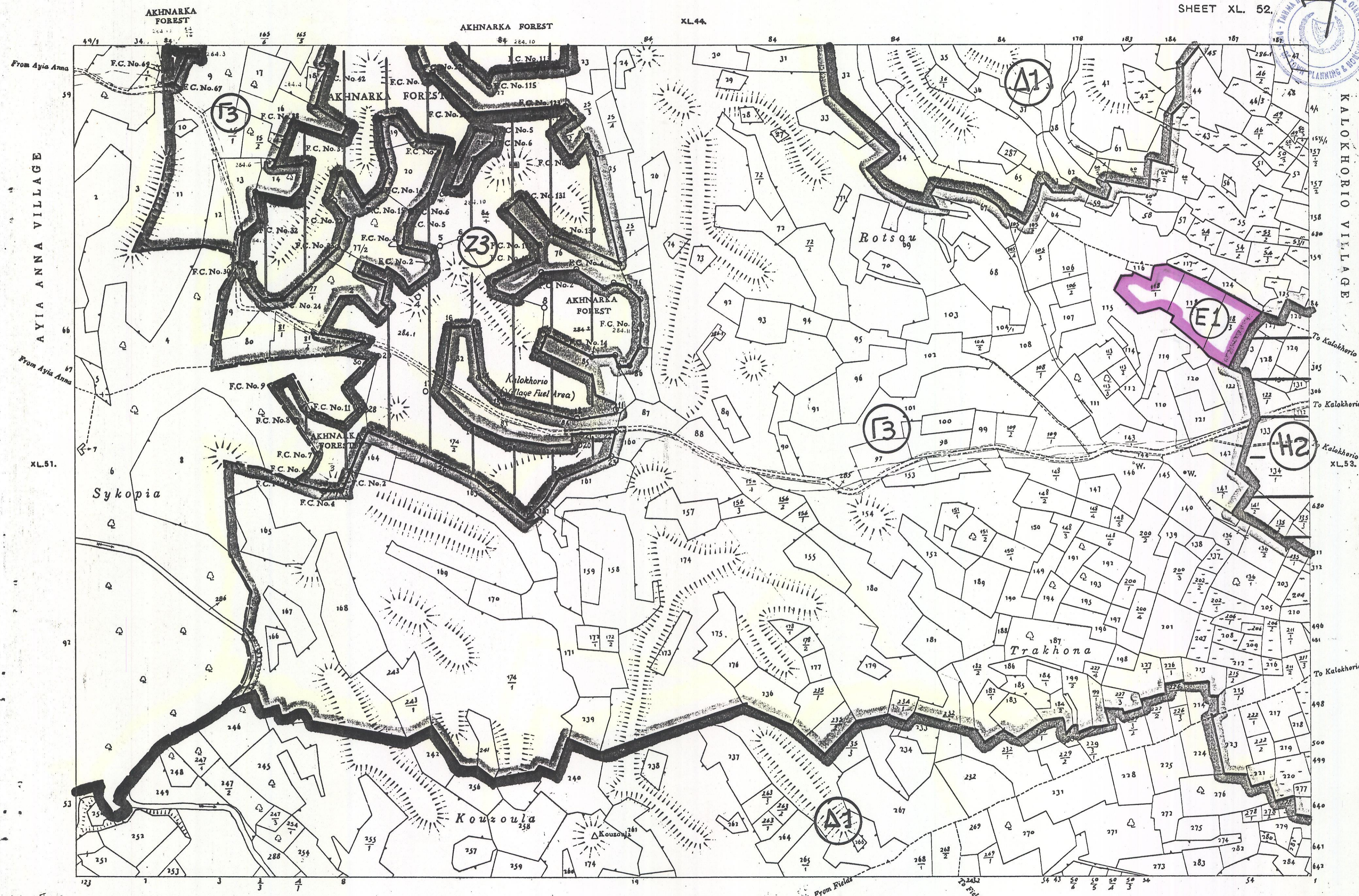
Surveyed by Dept. of Lands & Surveys, 1916
 State Copyright Reserved
 Revised from D.L.O. plans, 1979, 1986

Scale 1 : 5000



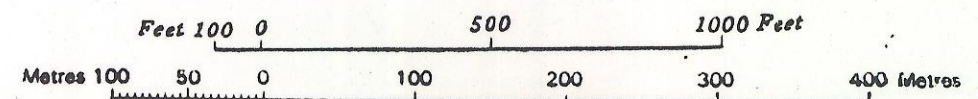


KALOKHORIO VILLAGE



Surveyed by Dept. of Lands & Surveys, 1915
State Copyright Reserved
Revised from D.L.O. plans, 1979, 1986

Scale 1 : 5000

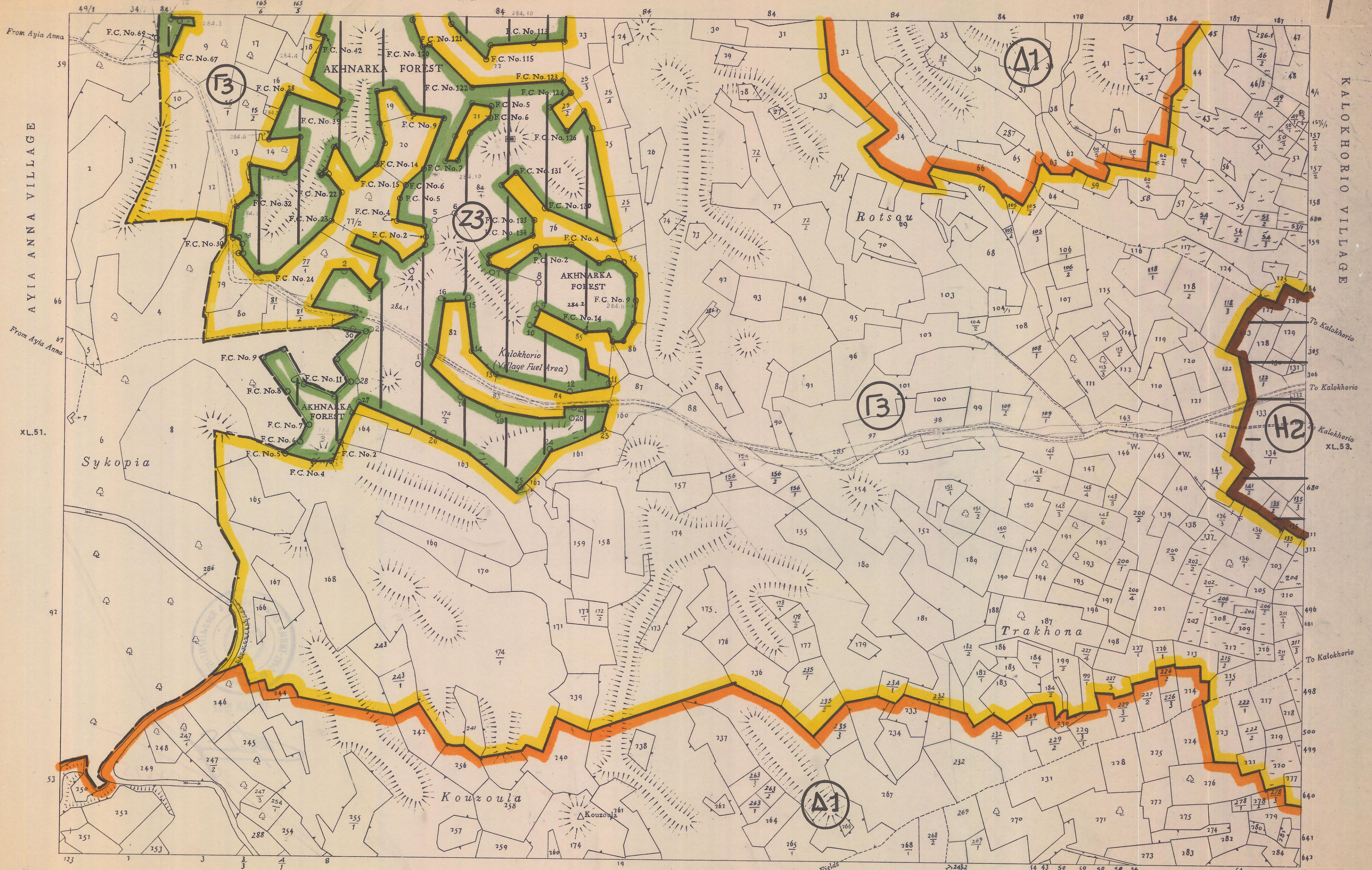


AKHNARKA FOREST

AKHNARKA FOREST

XL.44.

SHEET XL. 52.



AYIA ANNA VILLAGE

KALOKHORIO VILLAGE

XL.51.

XL.53.

Sykopia

13

112

Trakhona

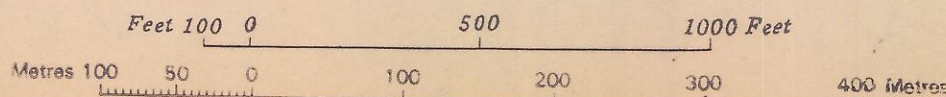
Kouzoula

41

XL.60.

Surveyed by Dept. of Lands & Surveys, 1915
 State Copyright Reserved
 Revised from D.L.O. plans, 1979, 1986

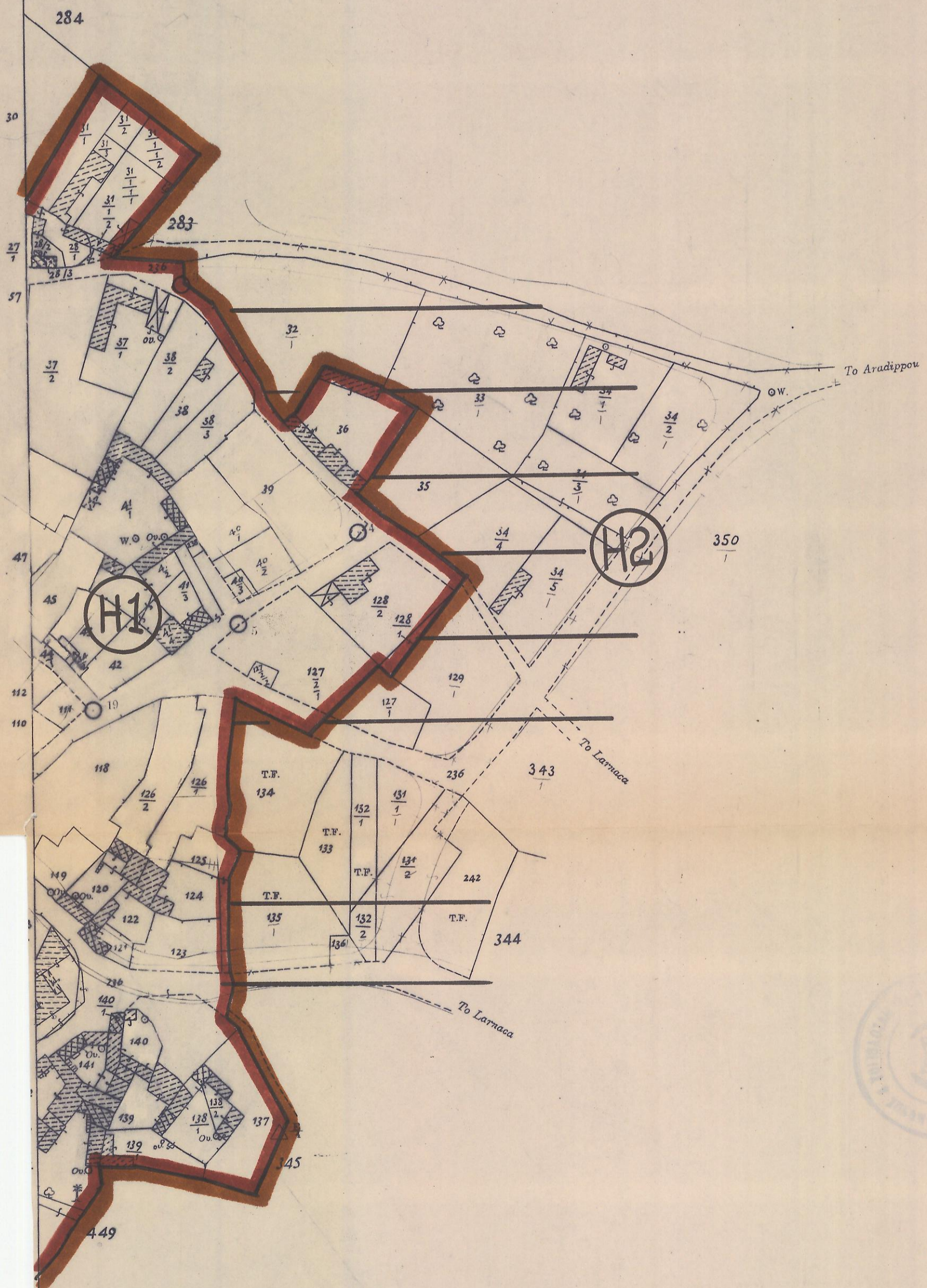
Scale 1:5000

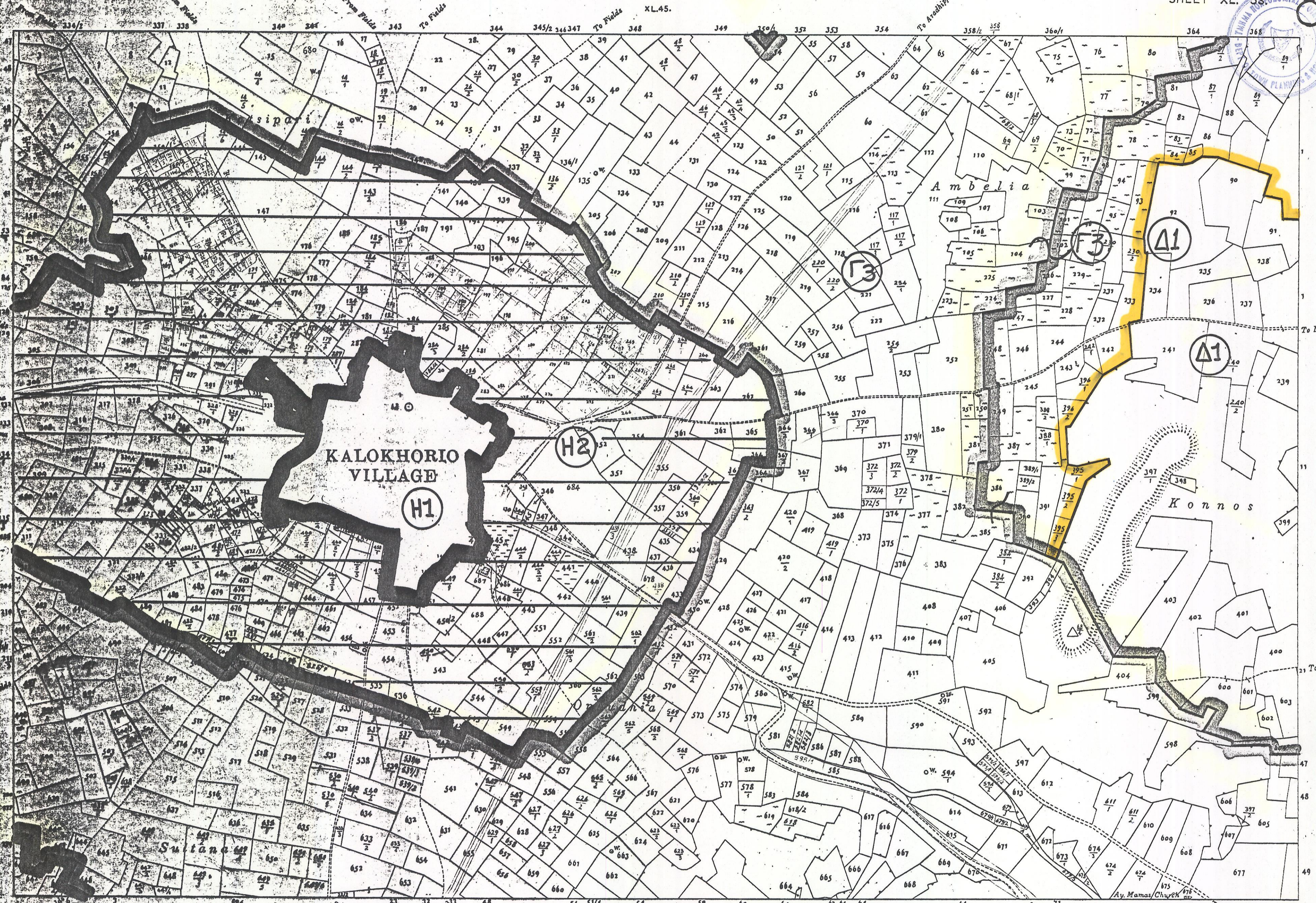


KALO KHORIO [VOUDA]




K A L O K H O R I O
(V O U D A)

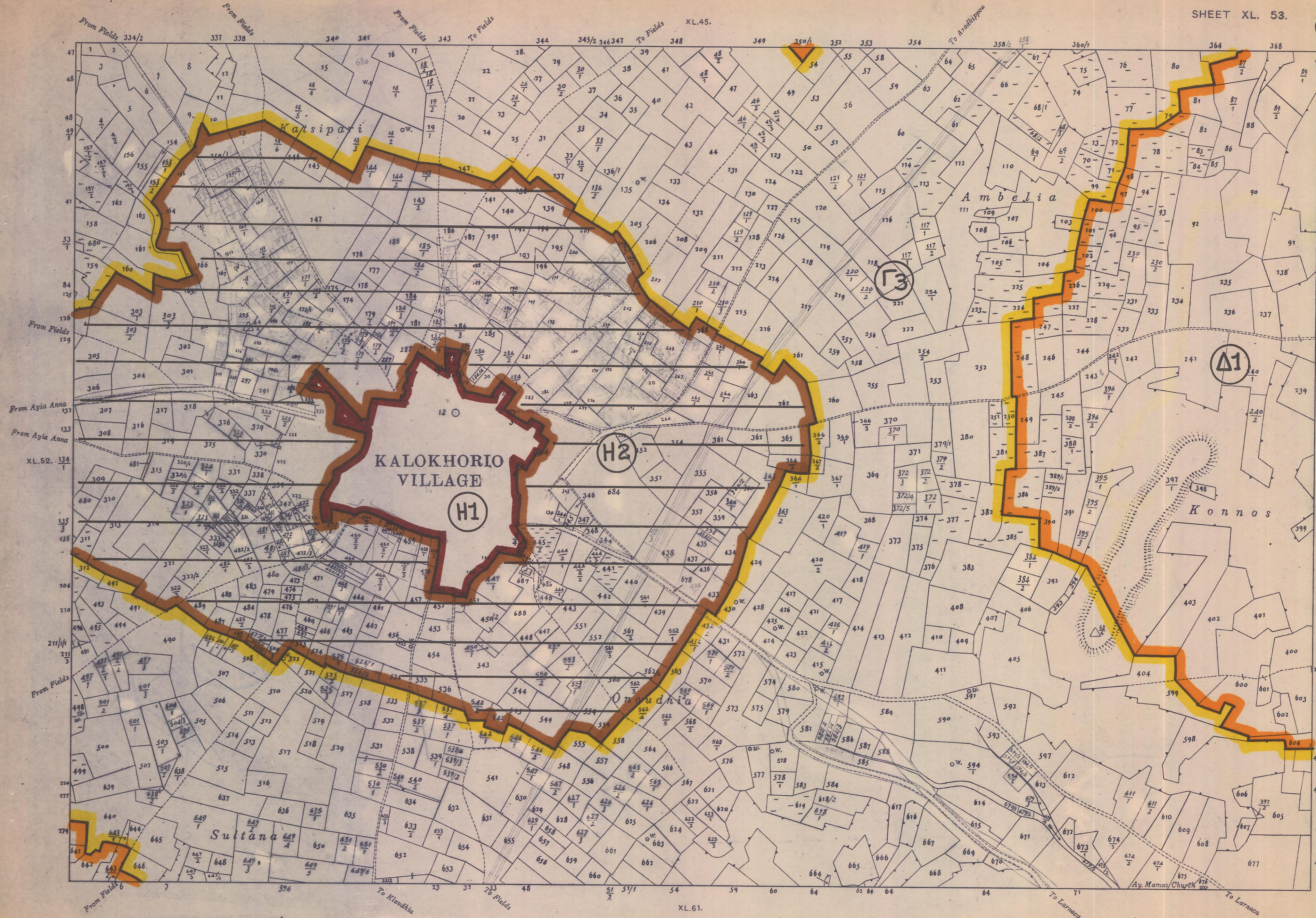




Surveyed by Dept. of Lands & Surveys, 1915
 Plans Copyright Reserved
 Issued from D.L.O. plans, 1979, 1986, 1990

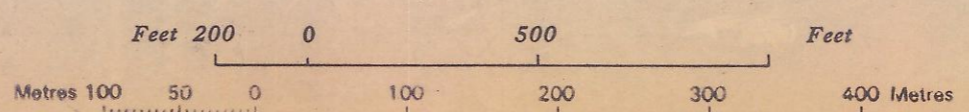
Scale 1 : 5000





Surveyed by Dept. of Lands & Surveys, 1915
 State Copyright Reserved
 Revised from D.L.O. plans, 1979, 1986, 1990

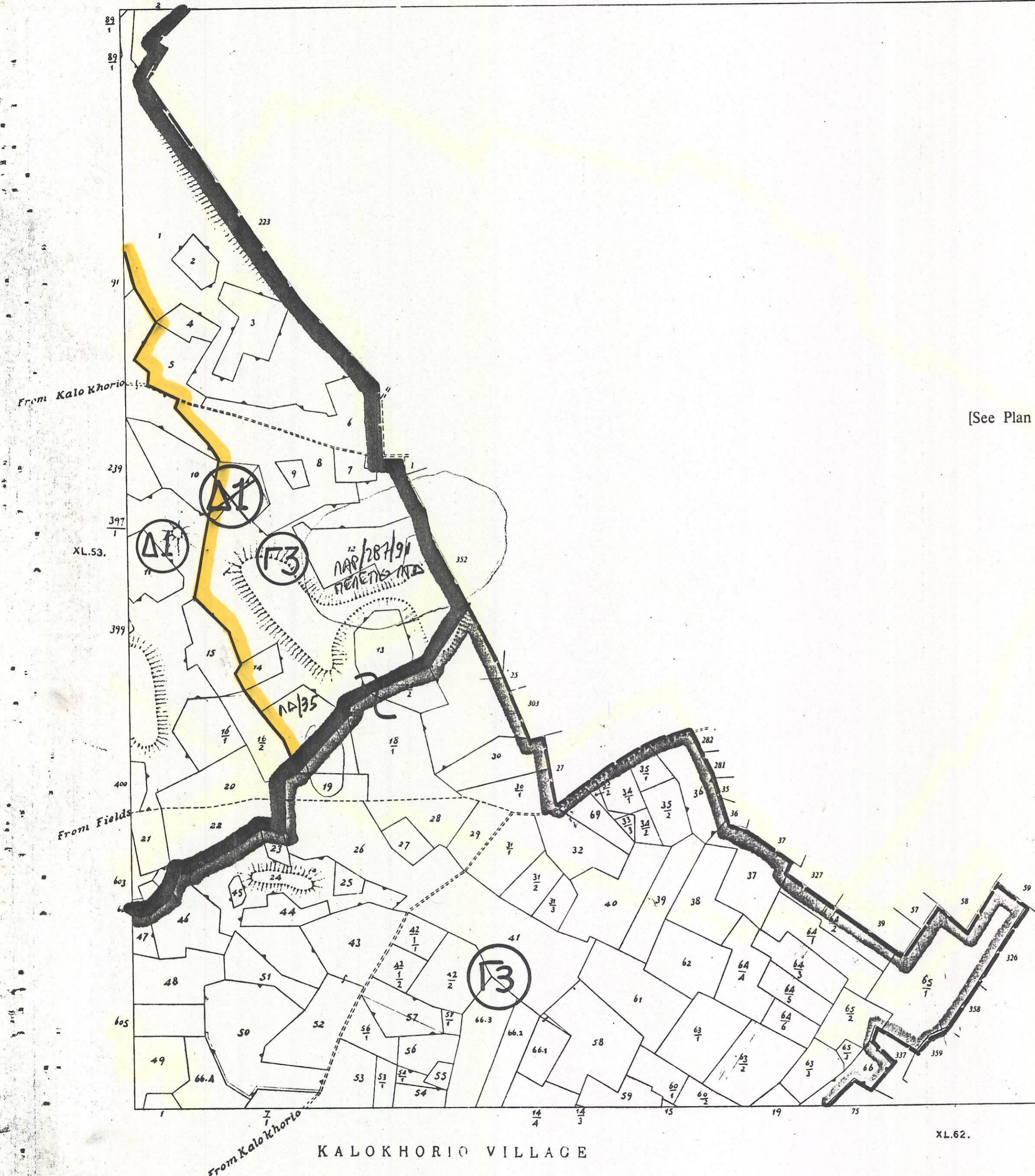
Scale 1 : 5000



ARADHIPPOU VILLAGE

XL.46

SHEET XL.54.



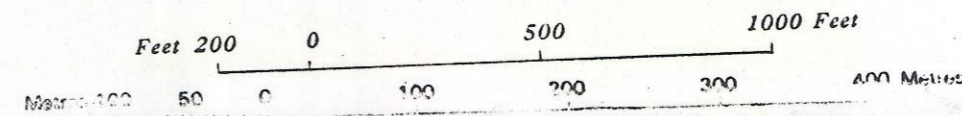
[See Plan on Scale 1:2500]

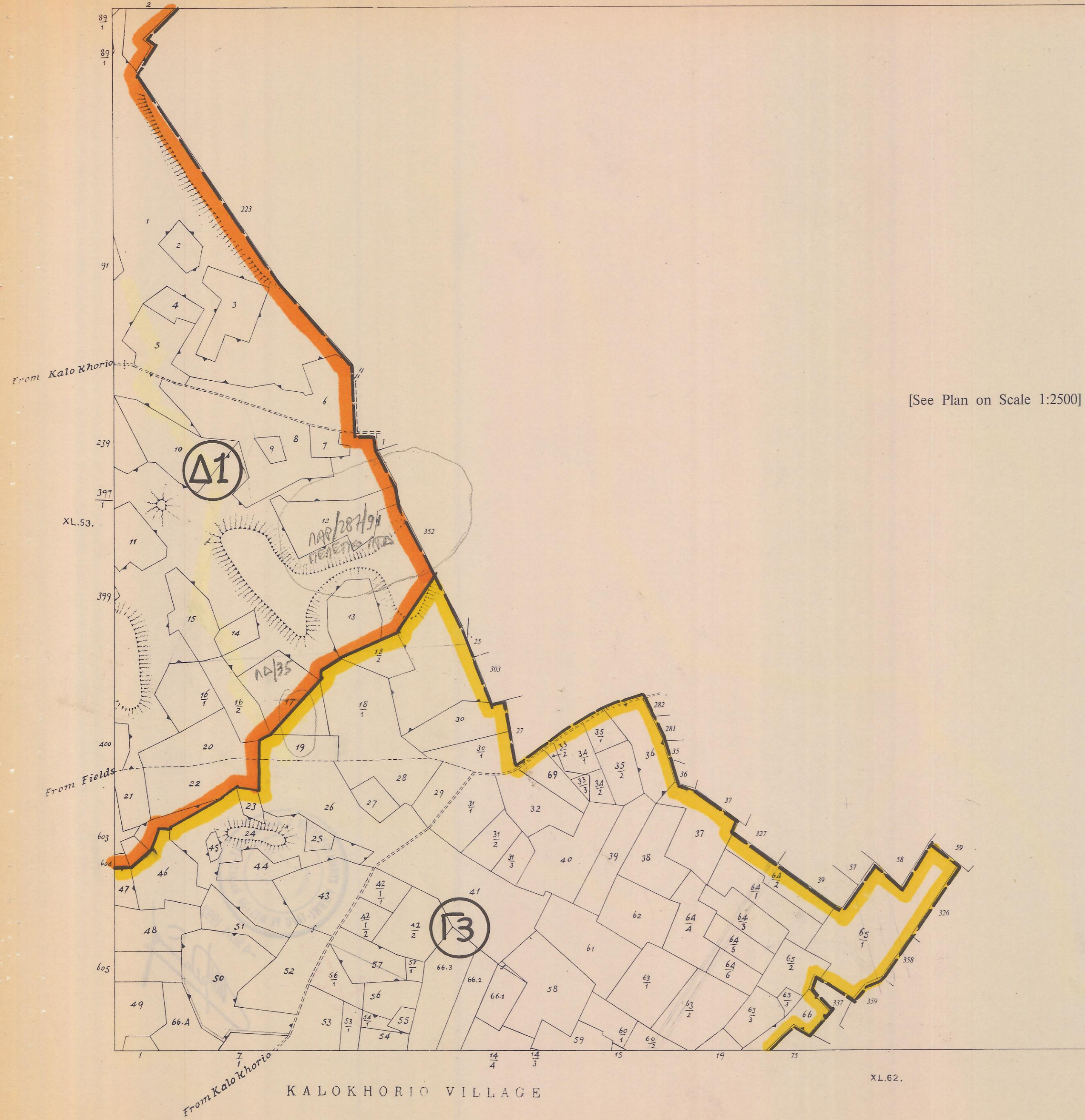
KALOKHORIO VILLAGE

XL.62.

Surveyed by Dept. of Lands & Surveys, 1915
State Copyright Reserved
Revised from D.L.O. plans, 1979, 1980

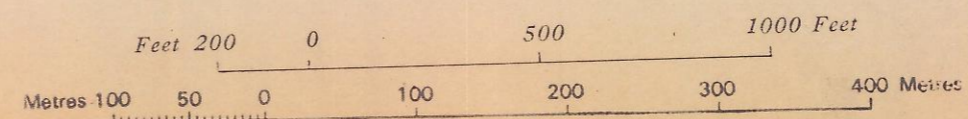
Scale 1 : 5000

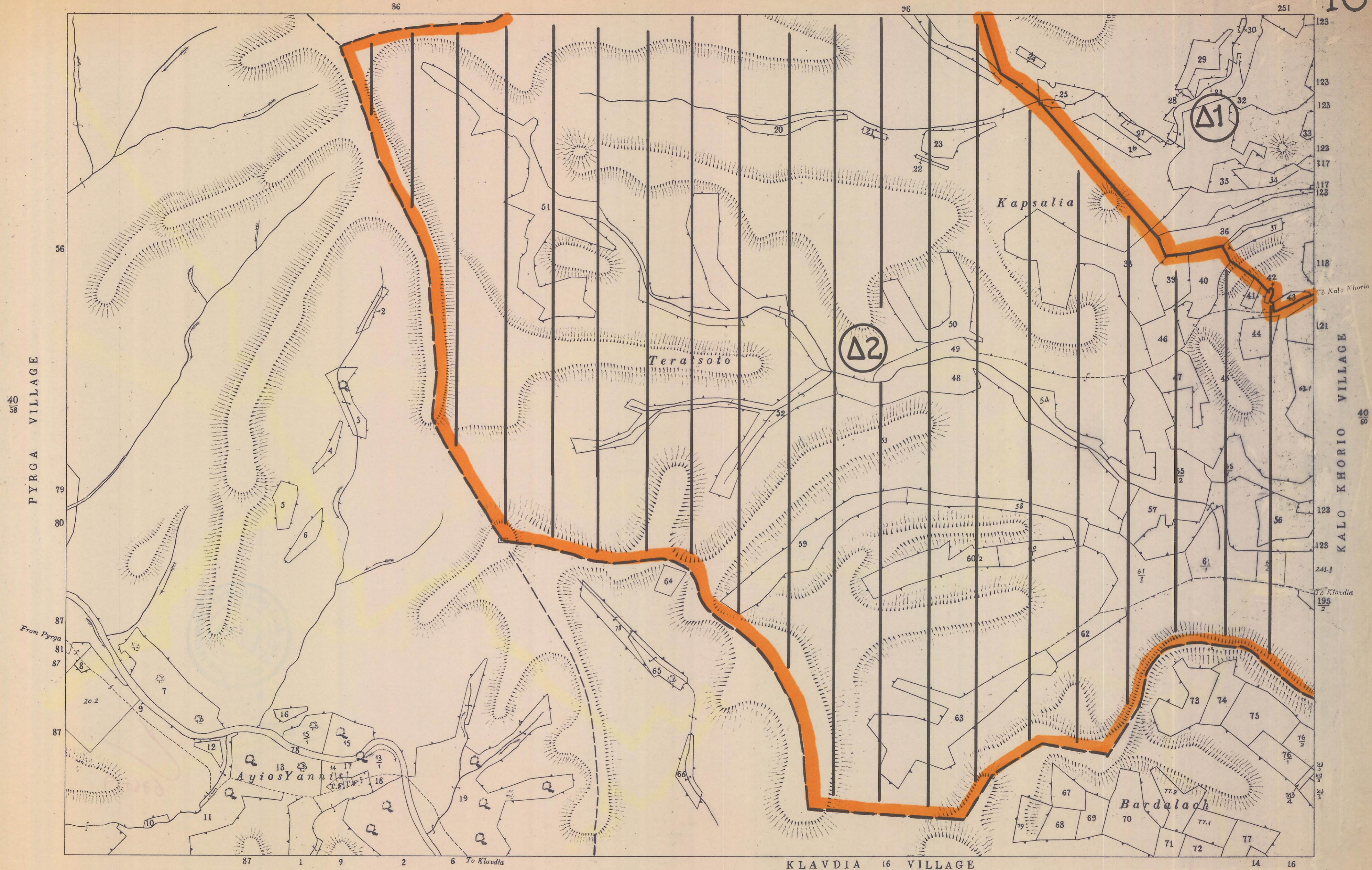




Surveyed by Dept. of Lands & Surveys, 1915
 State Copyright Reserved
 Revised from D.L.O. plans, 1979, 1986

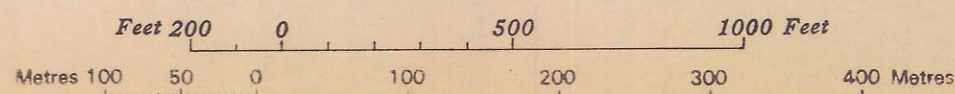
Scale 1 : 5000





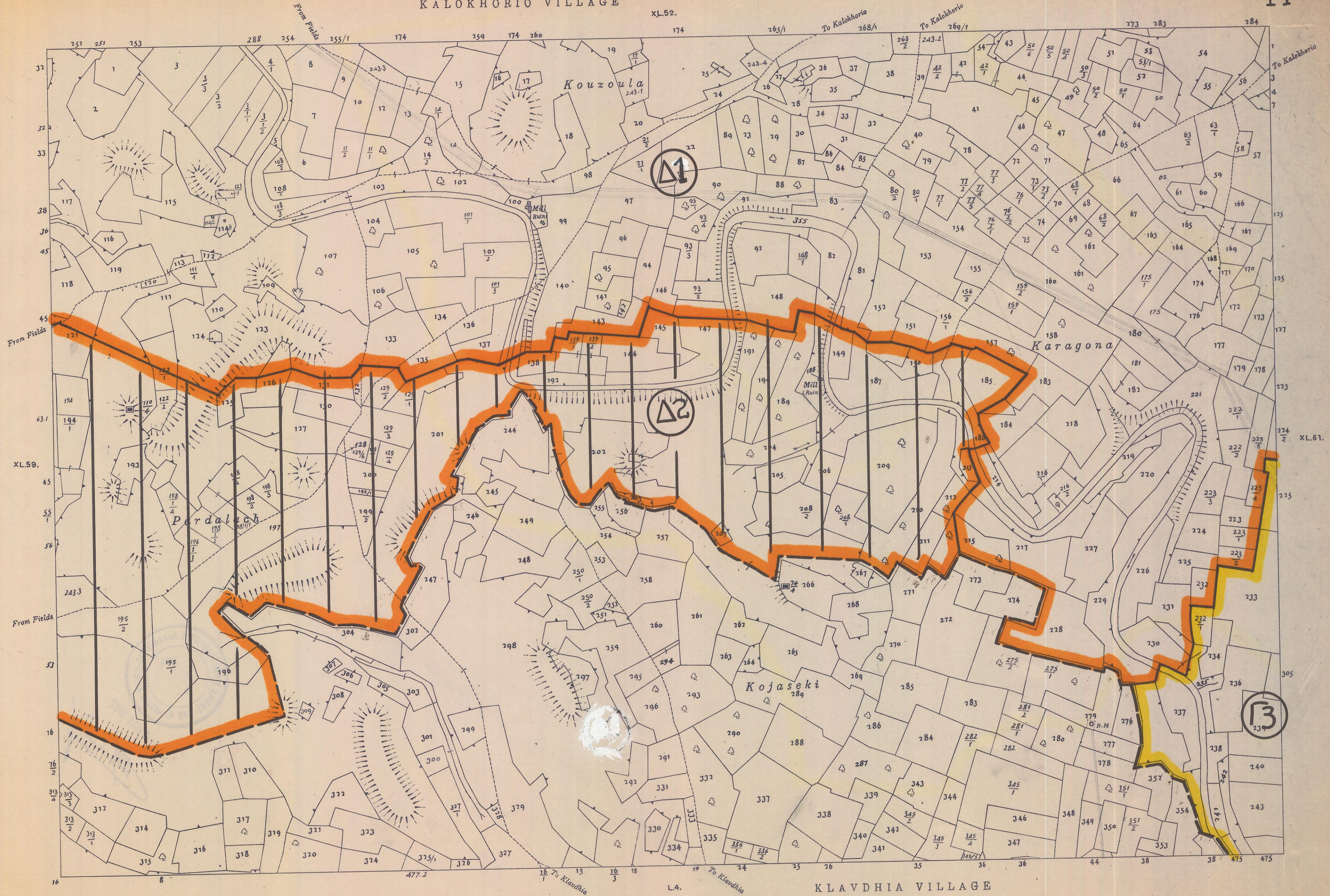
Surveyed by Dept. of Lands & Surveys, 1916
 State Copyright Reserved
 Revised from D.L.O. plans, 1979, 1986

Scale 1 : 5000



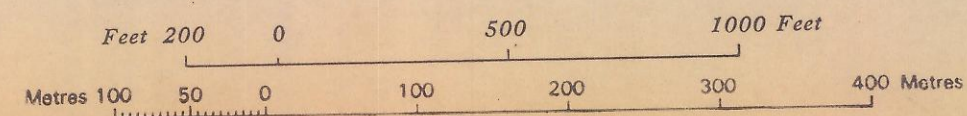
KALOKHORIO VILLAGE

XL.52.

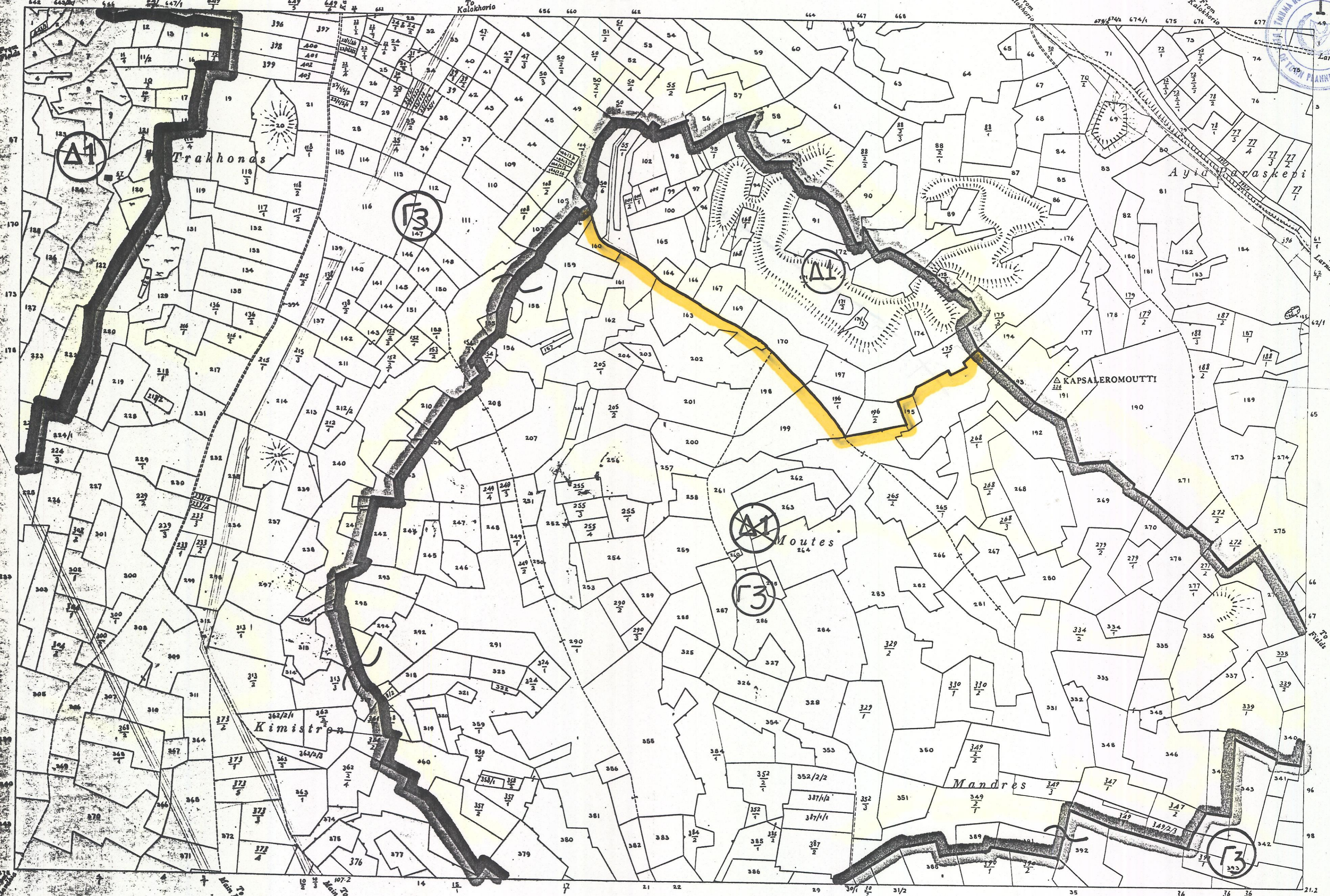



Surveyed by Dept. of Lands & Surveys, 1915
 State Copyright Reserved
 Revised from D.L.O. plans, 1979, 1986

Scale 1 : 5000




KALOKHORIO VILLAGE

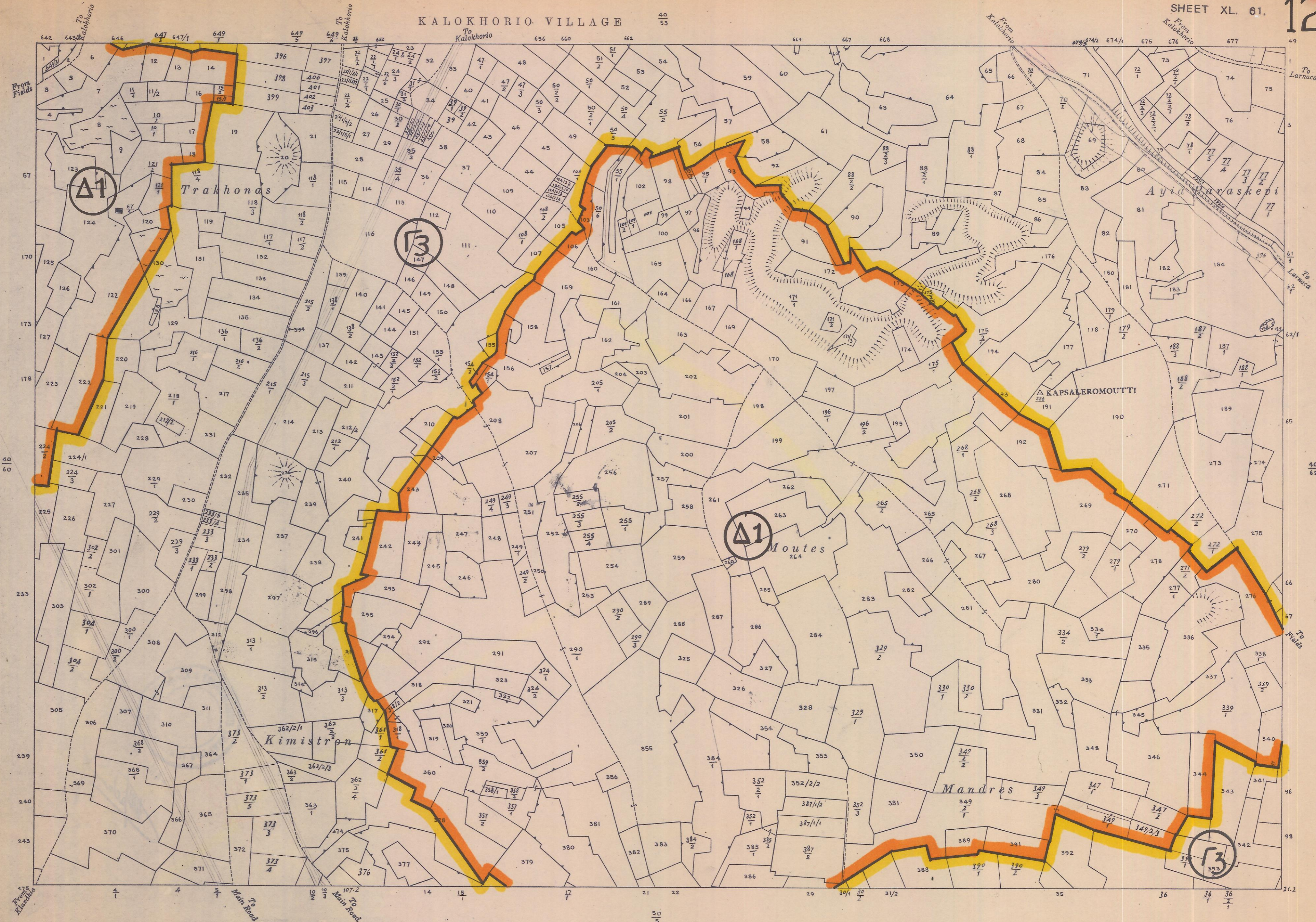


Surveyed by Dept. of Lands & Surveys, 1925
State Copyright Reserved
Revised from D.L.O. plans, 1979, 1986

Scale 1:5000

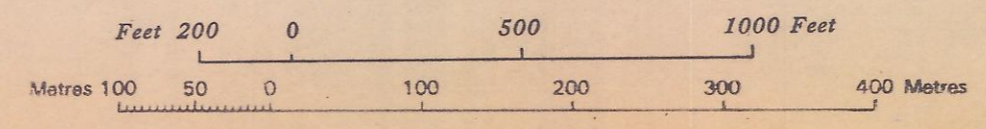


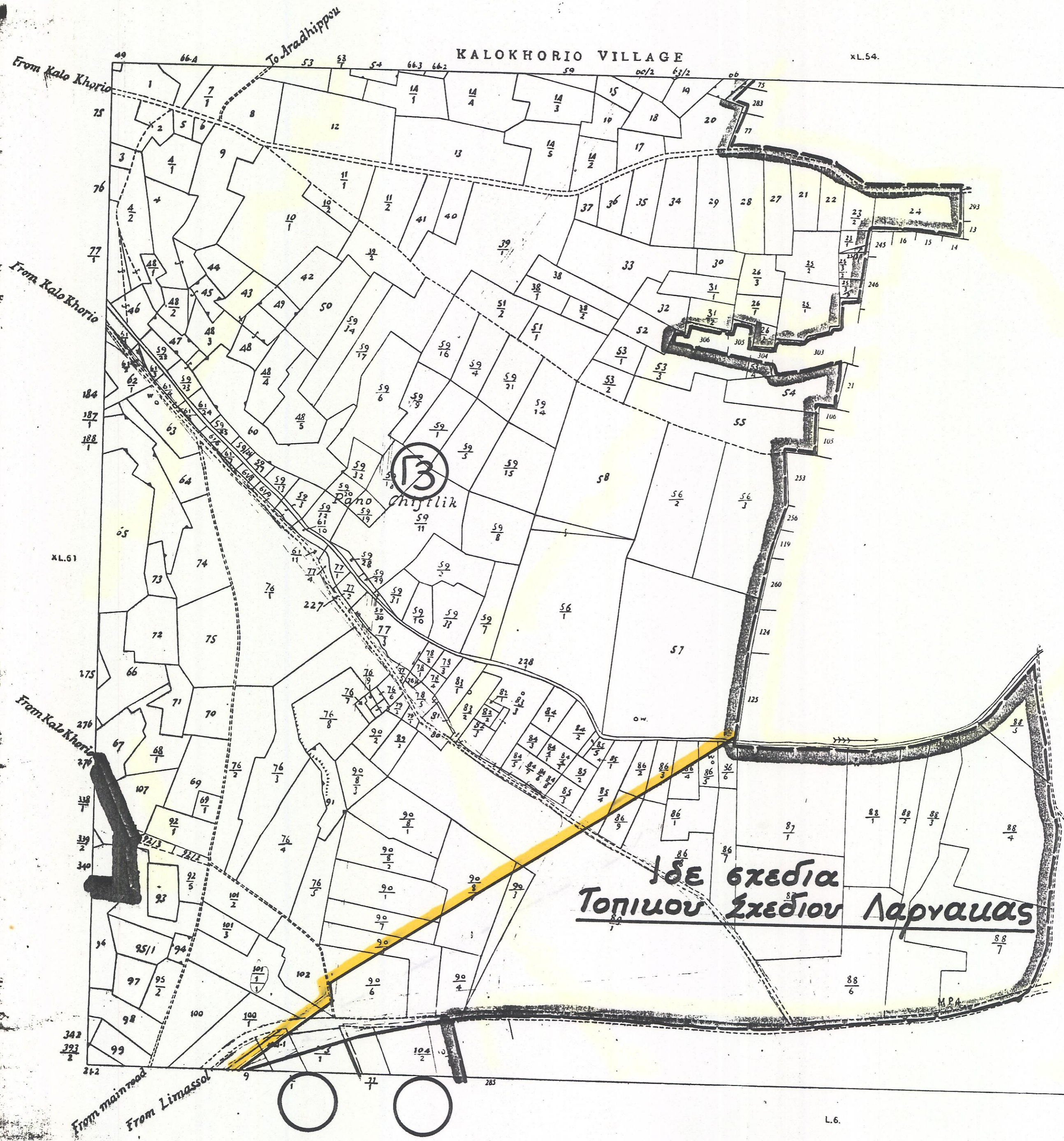

KALOKHORIO VILLAGE



Surveyed by Dept. of Lands & Surveys, 1915
 State Copyright Reserved
 Revised from D.L.O. plans, 1979, 1986

Scale 1 : 5000



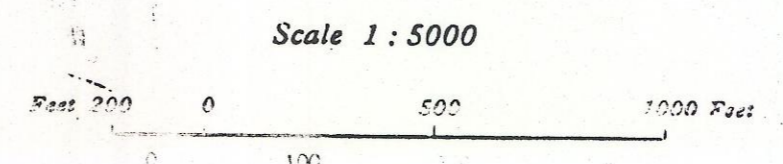


13
ΤΟΙΧΟΓΡΑΦΙΑ
ΤΟΠΙΟΥ ΣΧΕΔΙΟΥ ΛΑΡΝΑΚΙΑΣ

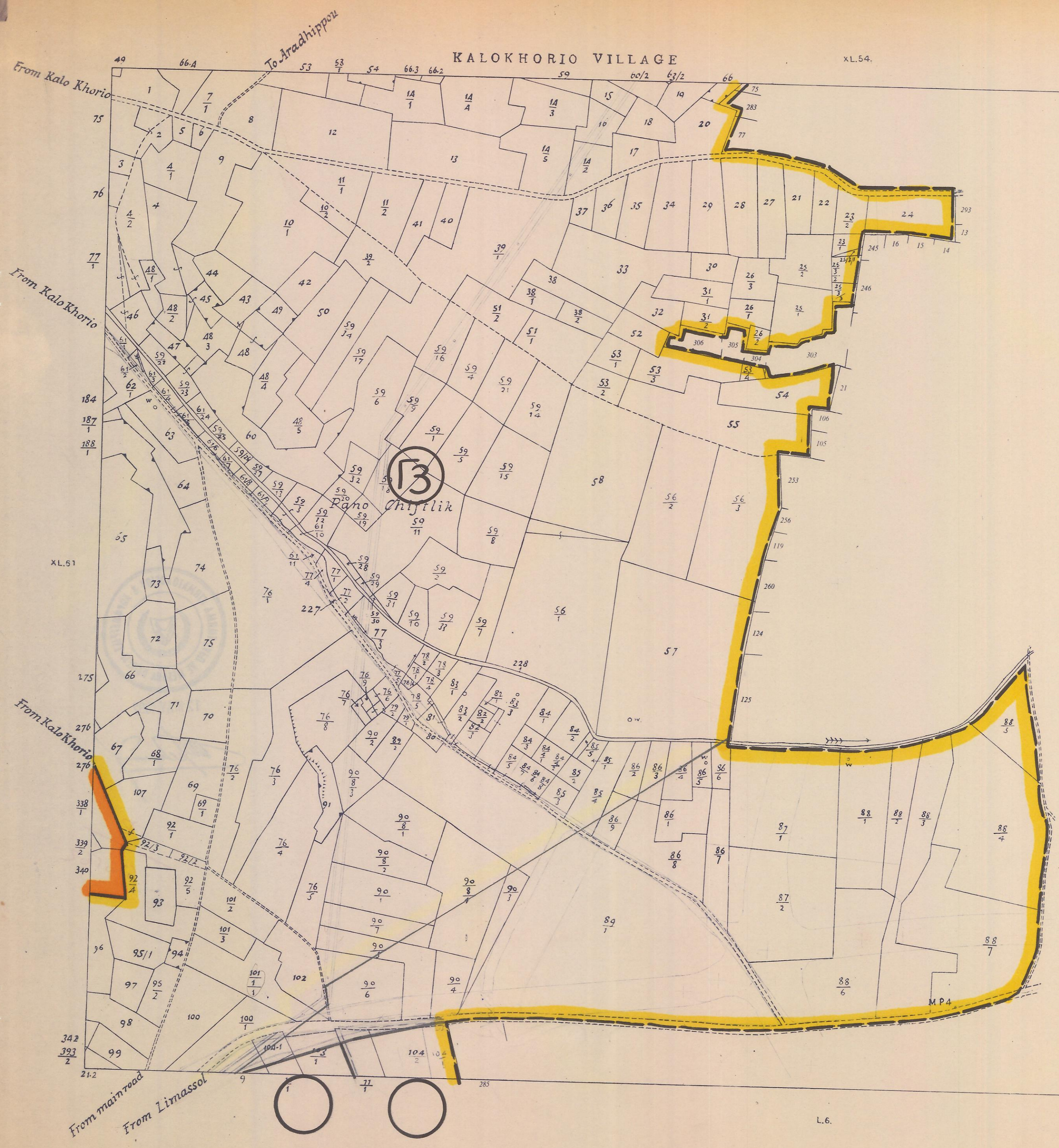
[See Plan on Scale 1:2500]

ARADHIPPOU VILLAGE

Surveyed by Dept. of Lands & Surveys, 1915
State Copyright Reserved
Revised from D.L.O. plans, 1979, 1986, 1990



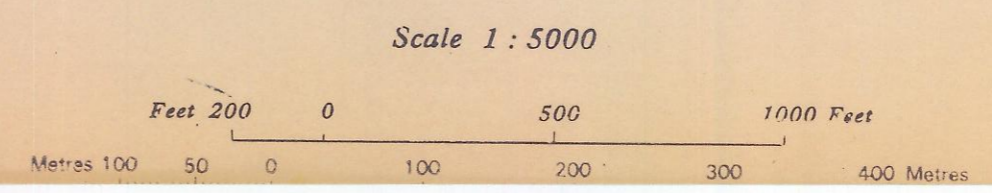
LARNACA TOWN
AYIOS NICOLAOS QR

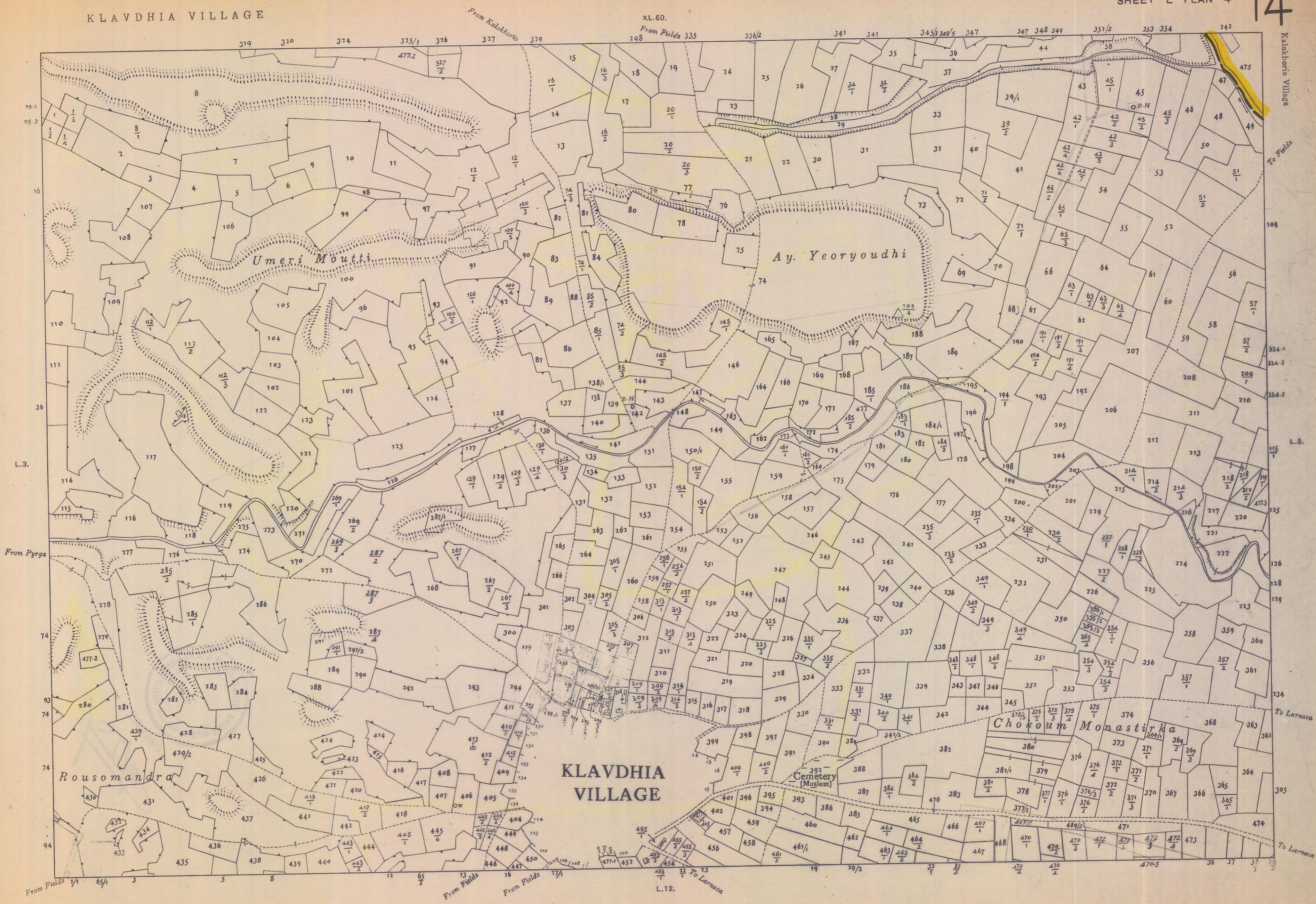


[See Plan on Scale 1:2500]

LARNACA TOWN
AYIOS NICOLAOS QR

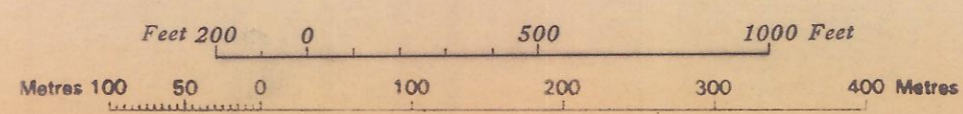
Surveyed by Dept. of Lands & Surveys, 1915
State Copyright Reserved
Revised from D.L.O. plans, 1979, 1986, 1990





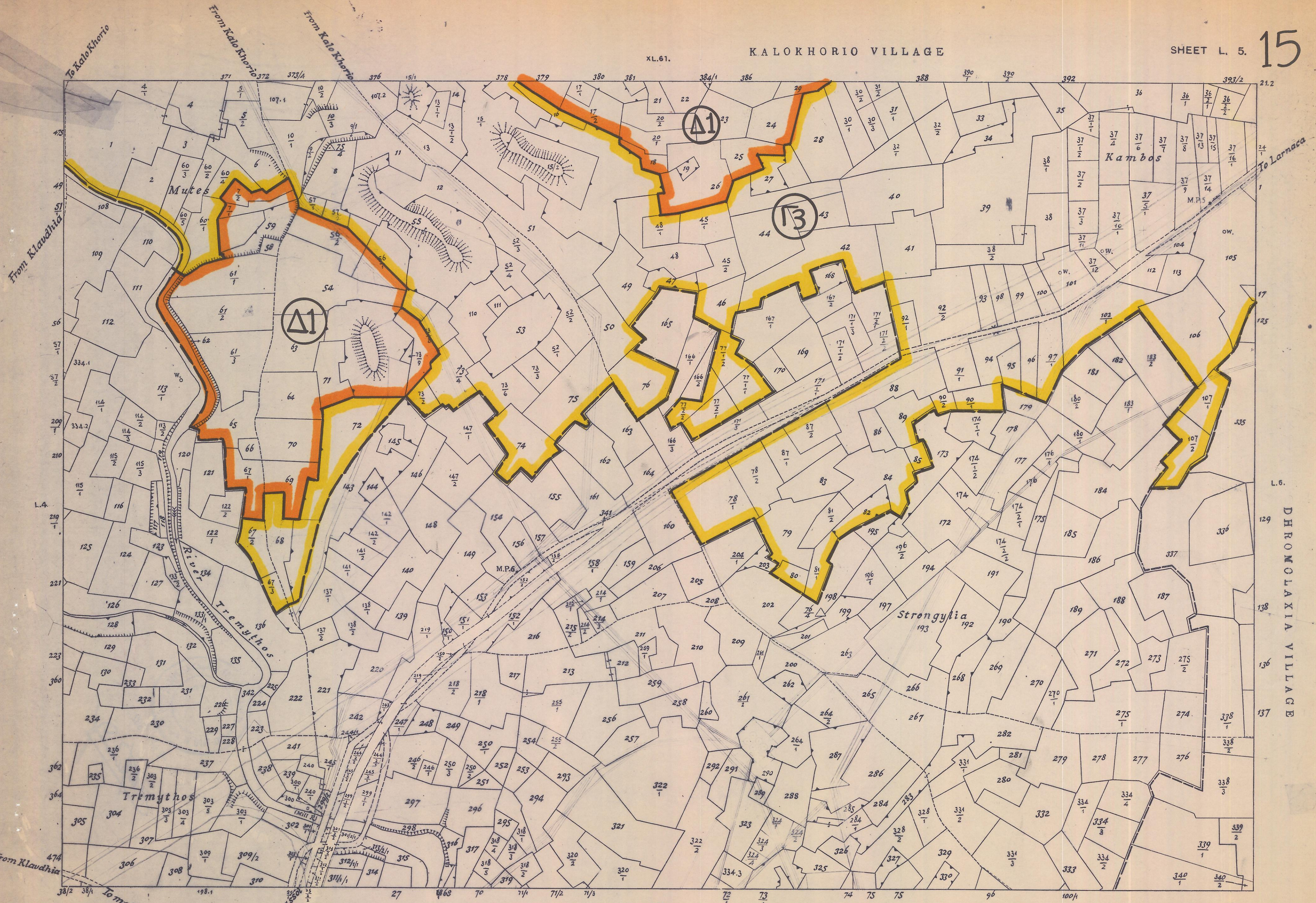
Surveyed by Dept. of Lands & Surveys, 1916
 State Copyright Reserved
 Revised from D.L.O. plans, 1979, 1980, 1991

Scale 1 : 5000



KALOKHORIO VILLAGE

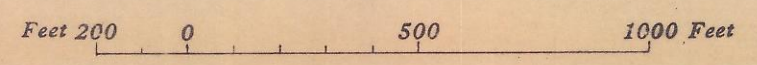
XL.61.



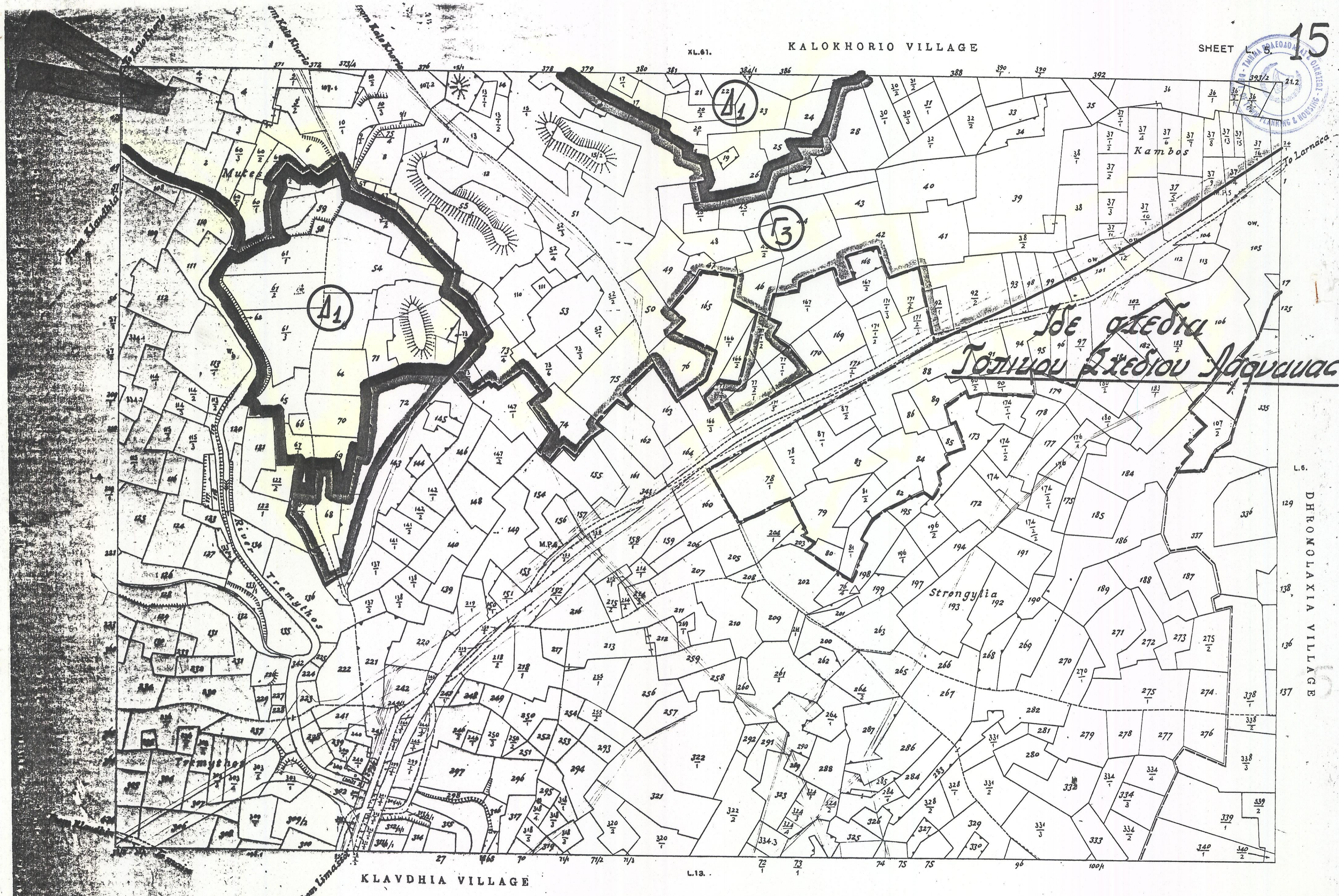
DHRONLAXIA VILLAGE

Surveyed by Dept. of Lands & Surveys, 1916
 State Copyright Reserved
 Revised from D.L.O. plans, 1979, 1986, 1990

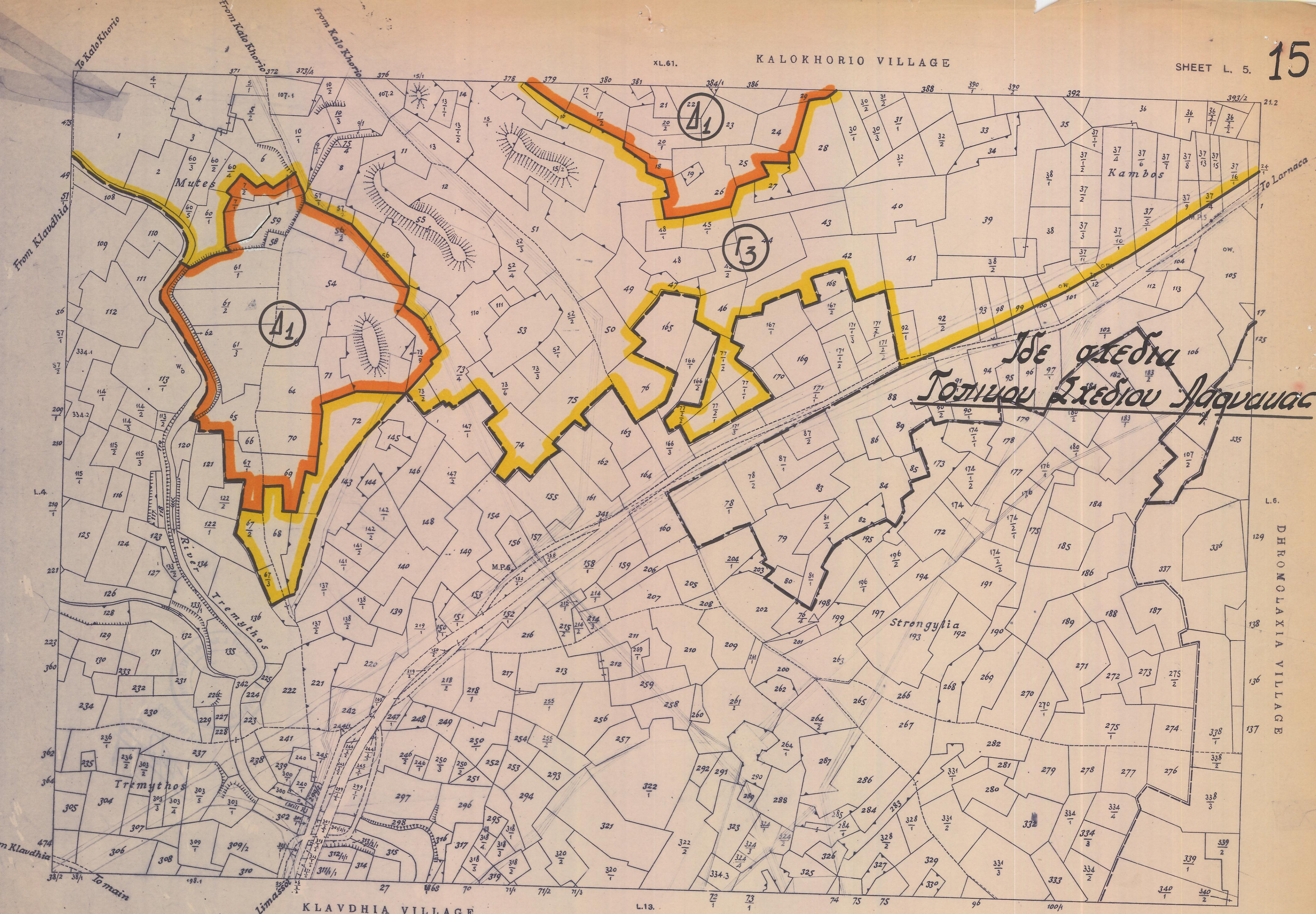
Scale 1 : 5000



KALOKHORIO VILLAGE

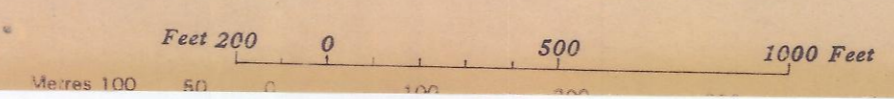


KALOKHORIO VILLAGE



Surveyed by Dept. of Lands & Surveys, 1916
 State Copyright Reserved
 Revised from D.L.O. plans, 1979, 1986, 1990

Scale 1 : 5000



Σχεδίο Τοπίου
KALOKHORIO VILLAGE

From Limassol

To Larnaca



ARADHIPPOU VILLAGE

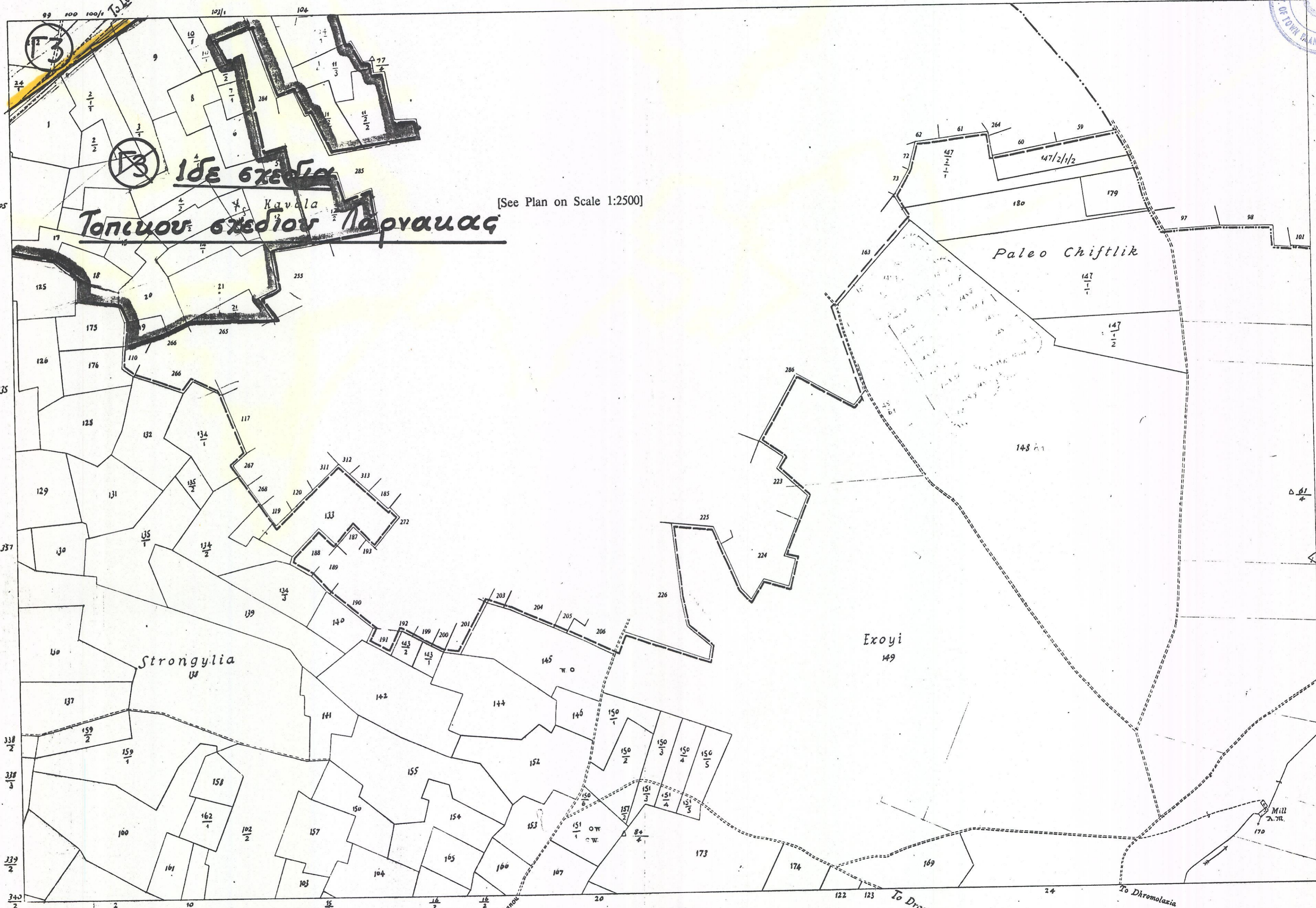
KALOKHORIO VILLAGE

KL.62.



LARNACA TOWN
AYIOS NICOLAOS QR

From Limassol



[See Plan on Scale 1:2500]

DHROMOLAXIA VILLAGE

Surveyed by Dept. of Lands & Surveys, 1916
State Copyright Reserved
Revised from D.L.O. plans, 1979, 1986, 1990

Scale 1 : 5000

East 200 0 500 1000 Feet

ARADHIPPOU VILLAGE

xL.62.

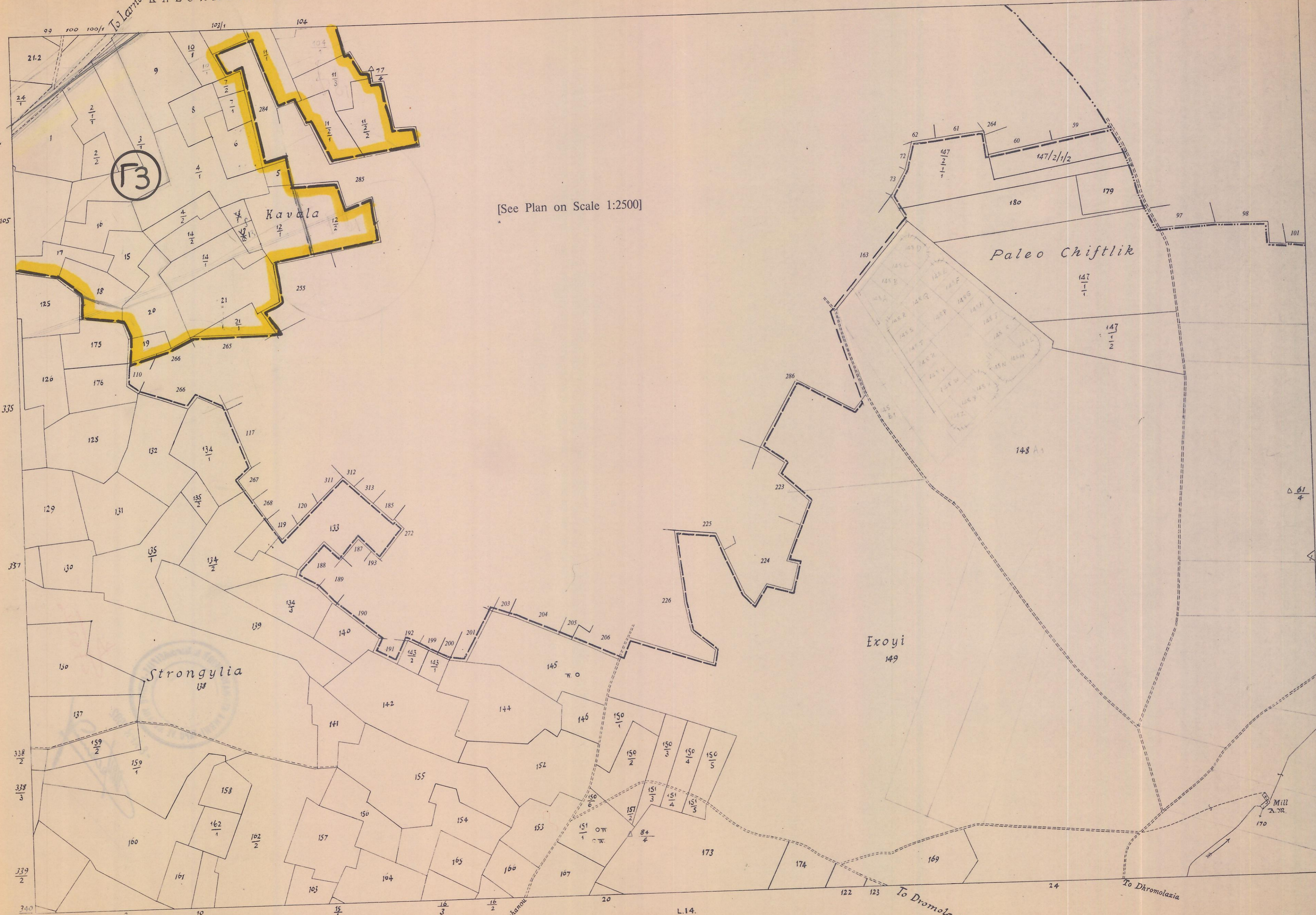
KALOKHORIO VILLAGE

From Limassol

Γ3

[See Plan on Scale 1:2500]

LARNACA TOWN
AYIOS NICOLAOS QR



Strongylia

Paleo Chiftlik

Exoyi

DHROMOLAXIA VILLAGE

Surveyed by Dept. of Lands & Surveys, 1916
State Copyright Reserved
Revised from D.L.O. plans, 1979, 1986, 1990

Scale 1 : 5000

